

第 54 屆全國技能競賽北區分區技能競賽

第一競賽場：勞動部勞動力發展署桃竹苗分署桃園職業訓練場

◆ 地址：桃園市楊梅區秀才路 851 號

◆ 電話：03-4855368

◆ 交通指引

一、自行開/騎車前往本分署者，請自楊梅往新埔方向前往本分署。
中山高速公路楊梅交流道下請參閱圖示前往。

二、搭乘火車至本分署者，請依說明轉乘公車：

請至新竹客運楊梅站（火車站前圓環左轉前行 100 公尺左側）搭乘往新埔（經清水）方向至【職訓中心站】下車（右方見到中華汽車後即可拉鈴於下一站下车）。

1. 【5641 往返】新埔→楊梅(經清水)及楊梅→新埔（經清水）

請參考新竹客運網址：（選 5641）<http://www.hcbus.com.tw/big5/information-1.asp>

2. 【5652 往返】楊梅→東流里及東流里→楊梅

請參考新竹客運網址：（選 5652）<http://www.hcbus.com.tw/big5/information-3.asp>

3. 【市區公車收費路線（251）】「職訓中心-過嶺加油站」

班次時刻表請參考桃園市動態資訊系統：<https://ebus.tycg.gov.tw/ebus/>

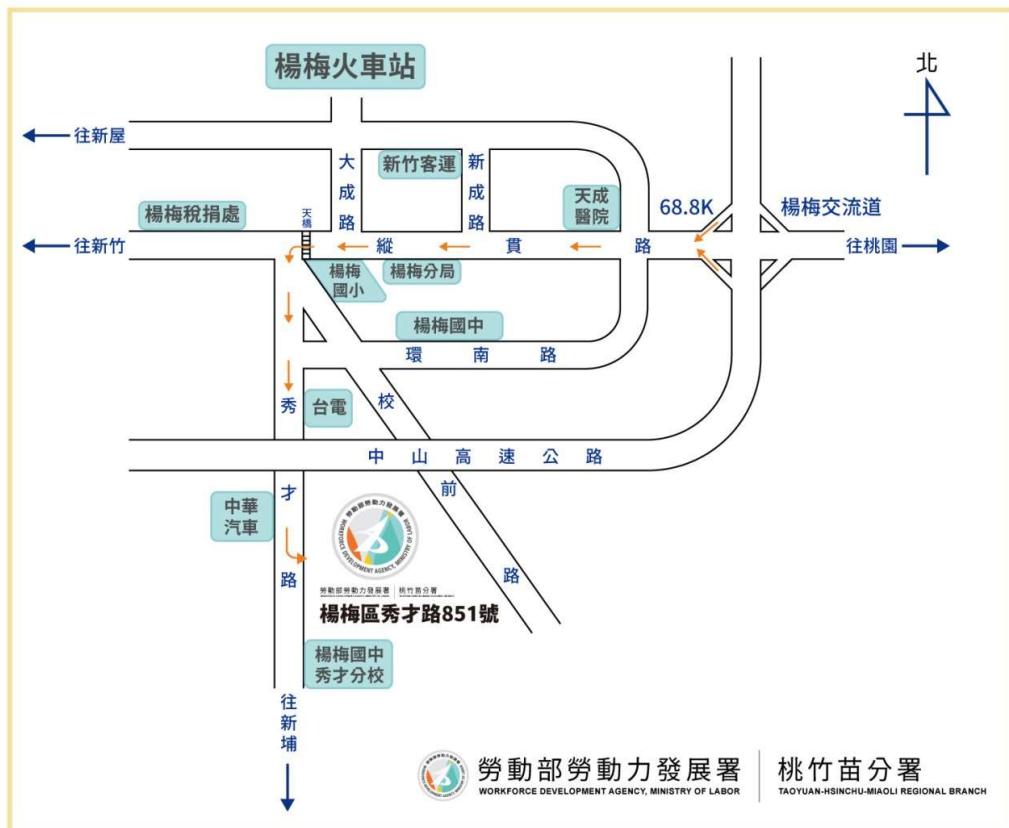
三、新竹客運車資費用：

詳細資訊請參考新竹客運票價表

http://web.taiwanbus.tw/eBUS/subsystem/ticket/TMSquery.aspx?run_id=774

四、搭乘計程車由楊梅火車站至本分署，車資約 150 元左右。

◆ 交通位置圖



◆ 競賽場地平面配置圖

◎報到處：各職類競賽場 1 樓

◎競賽場區：

04.機電整合：訓練三館 4F(438 機電整合實習教室)	48.工業 4.0：訓練三館 1F
18.電氣裝配：訓練二館 3F	50.3D 數位遊戲藝術：訓練四館 1F(102 教室)
19.工業控制：訓練三館 5F(534 工業配線實習教室)	56.旅館接待：餐飲大樓三樓
22.漆作裝潢：訓練五館 5F	63.機器人系統整合：活動中心
24.家具木工：訓練五館 1F	72.國服：訓練四館 4F(實習教室)
25.門窗木工：訓練五館 1F	J18.電氣裝配(青少年組)：訓練二館 3F
27.珠寶金銀細工：綜合大樓 4F(402 教室)	J19.工業控制(青少年組)： 訓練三館 5F(534 工業配線實習教室)
28.花藝：行政大樓 4F(401 會議室)	J22.漆作裝潢(青少年組)：訓練五館 5F
31.服裝創作：訓練四館 5F(實習教室)	J28.花藝(青少年組)： 行政大樓 4F(401 會議室)
38.冷凍空調：訓練一館 2F	J40.平面設計技術(青少年組)： 訓練四館 3F(301 教室)
40.平面設計技術：訓練四館 3F(301 教室)	J50.3D 數位遊戲藝術(青少年組)： 訓練四館 1F(102 教室)

勞動部勞動力發展署桃竹苗分署桃園職業訓練場



第二競賽場：勞動部勞動力發展署桃竹苗分署幼獅職業訓練場

◆ 地址：桃園市楊梅區幼獅路2段3號

◆ 電話：03-4641162

◆ 交通指引

- 一、搭乘中壢火車站對面的新竹客運往高榮，幼獅職業訓練場下車。
- 二、台灣客運中壢往楊梅、新竹，在埔心站下車，轉計程車約100元車資至幼獅職業訓練場。
- 三、新竹客運中壢往楊梅、新竹，在埔心站下車，轉計程車約100元車資至幼獅職業訓練場。
- 四、台灣客運、新竹客運往中壢、桃園、台北，在埔心站下車，轉計程車約100元車資至幼獅職業訓練場。
- 五、走中山高速公路，往幼獅交流道下(67公里處)，約0.5公里就可以到達至幼獅職業訓練場
- 六、走國道三號高速公路，往龍潭交流道下，走聖亭路接中興路(埔心段)，到埔心火車站，往幼獅工業區，到幼獅職業訓練場。
- 七、走國道三號高速公路，往大溪交流道下，走66快速道路接中山高速公路，往幼獅交流道下，到幼獅職業訓練場。

◆ 交通位置圖

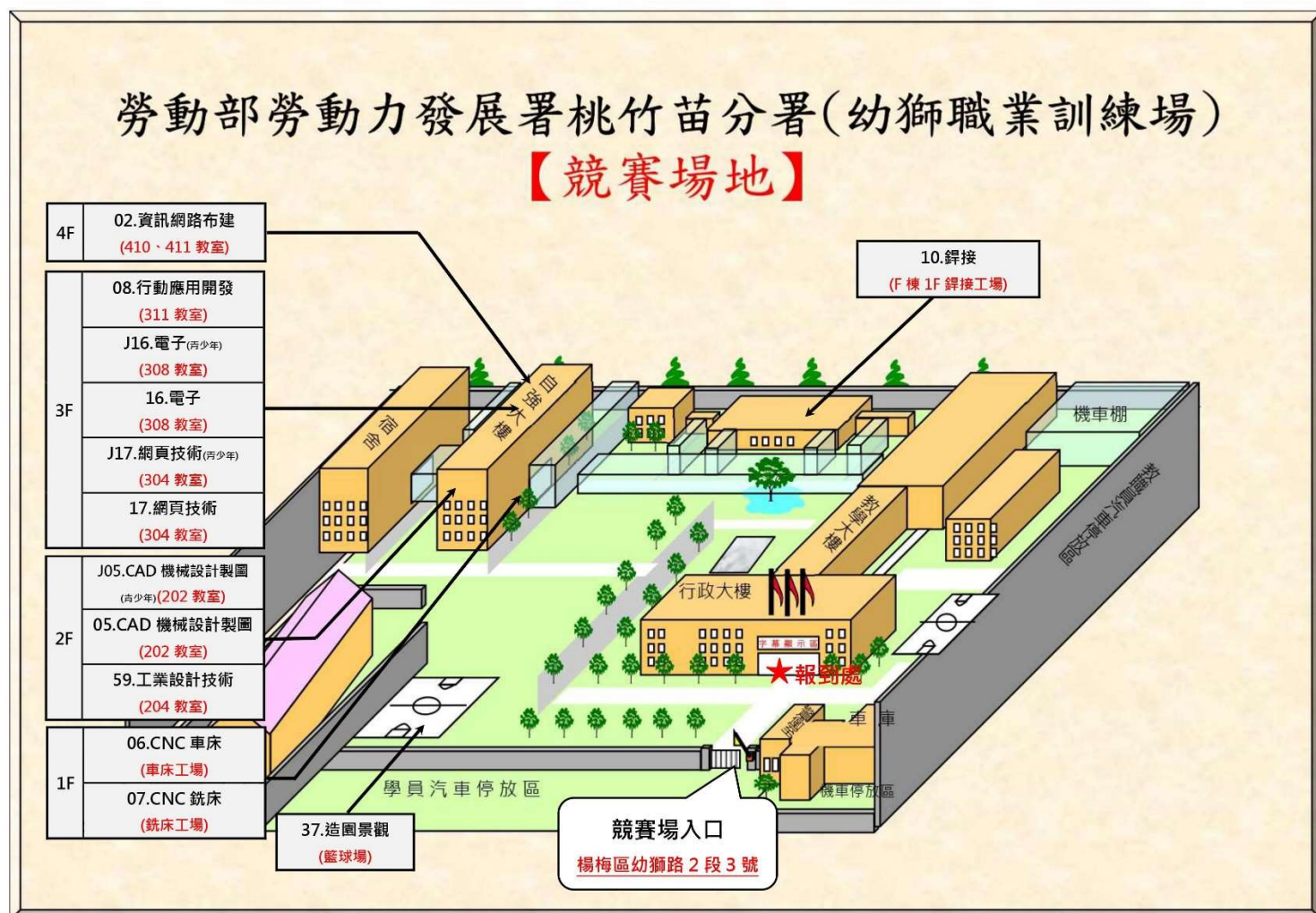


◆ 競賽場地平面配置圖

◎★報到處：自強大樓前

◎競賽場區：

02.資訊網路布建：自強大樓 4樓 410、411 教室
05.CAD 機械設計製圖：自強大樓 2樓 202 教室
06.CNC 車床：自強大樓 1樓車床工場
07.CNC 銑床：自強大樓 1樓銑床工場
08.行動應用開發：自強大樓 3樓 311 教室
10.銲接：F棟 1F 銲接工場
16.電子：自強大樓 3樓 308 教室
17.網頁技術：自強大樓 3樓 304 教室
37.造園景觀：籃球場
59.工業設計技術：自強大樓 2樓 204 教室
J05.CAD 機械設計製圖(青少年組)：自強大樓 2樓 202 教室
J16.電子(青少年組)：自強大樓 3樓 308 教室
J17.網頁技術(青少年組)：自強大樓 3樓 304 教室



第三競賽場：臺北市立木柵高級工業職業學校

◆ 地址：臺北市文山區木柵路四段 77 號

◆ 電話：02-22300506

◆ 交通指引

一、 到達本校【木柵高工站】

- 1.公車：251、252、282、298、647、660、666、679、819、915、棕3、棕7
- 2.指南客運：1503（泰山--動物園）
- 3.臺北客運：1076（木柵--平溪）
- 4.福和客運：1558（基隆-動物園）

【軍功新村站】公車：556、棕6 步行約5分鐘到（本校側門）

【萬壽橋頭】公車：294、933(三重-新北-動物園)、棕11 步行約8分鐘到（本校正門）

二、 捷運文湖線：木柵捷運站下車（本校側門）

◆ 交通位置圖



◆ 競賽場地平面配置圖



報到處：行政大樓 1 樓川堂

01.工業機械：機械科實習工場 1F

15.配管與暖氣：配管科實習工場 2F

42.冷作：配管科實習工場 1F

43.模具：模具科實習工場 2F

第四競賽場：臺北市立南港高級工業職業學校

◆ 地址：台北市南港區興中路 29 號

◆ 電話：02-27825432

◆ 交通指引

◆ 自行開車

中山高五汐高架道路堤頂交流道：（北上者：下引道後，右轉堤頂大道；南下者：下引道後，左轉舊宗路）轉環東快速道路至南港引道，由南湖橋下涵洞右轉接重陽路，直走至興中路左轉。

中山高內湖交流道：往南港過成功橋，至向陽路口左轉重陽路，或南港路至興中路轉彎。

中山高北上者：康寧路出口下，往南港過南湖橋直行三重路底，右轉南港路至興中路右轉。

北二高者：北上 15K 出口往南港接南港快速道路，到南港軟體園區引道迴轉，直行至南港路右轉到興中路右轉。

市區：可由市民大道轉環東快速道路，至南港引道由南湖橋下涵洞，右轉接重陽路，直走至興中路左轉。

◆ 大眾運輸系統

捷運：搭板南線至『南港站』，由 1A 或是 2A 連通道到『臺鐵，南港站』大廳，再經由『南港車站』的『北出口』到『南港路』，即可看到本校位於興中路的校門。

鐵路：搭車至『南港站』，經由『南港車站』的『北出口』到『南港路』，即可看到本校位於興中路的校門。

聯營公車：

南港行政中心站(南港路)：203、205、212、276、281、306、551、589、590、591、600、605、629、683、668、678、679、711、藍 15、藍 21、藍 23、藍 39、紅 32、民權幹線、小 1(區間車)、小 5。

南港高工站(南港路)：203、205、212、276、281、306、589、590、591、600、605、629、668、678、679、683、711、896、藍 15、藍 21、藍 23、藍 39、紅 32、民權幹線、小 1(區間車)、小 5、小 12。

南港車站：551、589、590、591、679、896、1032、1191、2021、小 12、棕 19、藍 20 區、藍 21、藍 39。

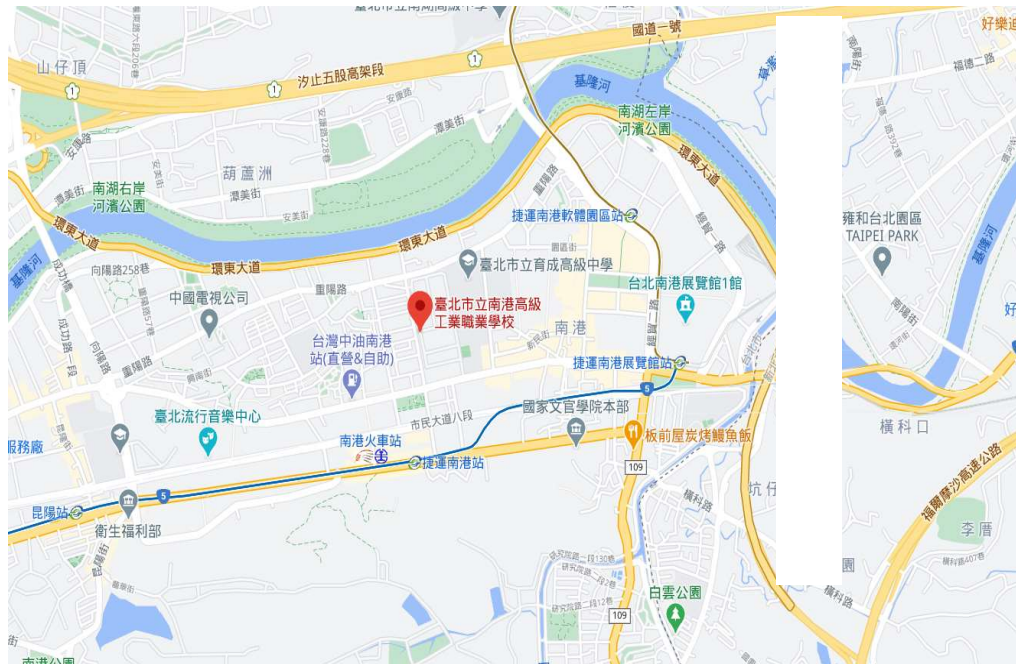
南港高工一站(興中路)：藍 20 區、88、683。

南港高工站(重陽路)：88、600、817、棕 9、紅 25、藍 20 區、藍 22、南京幹線。

育成高中站(重陽路)：600、683、817、棕 9、紅 25、藍 22、南京幹線。

南港轉運站：國光客運(1843、1877、1878、1879)、首都客運(9026)、中壢客運(9069)、基隆客運(1032)、新北客運(1191)、首都客運(1577)、中興巴士(2021)

◆ 交通位置圖



◆ 競賽場地平面配置圖



◎報到處：行政大樓一樓川堂

◎競賽場區：

12. 建築鋪面：綜合練習場

13. 汽車板金：重機工場 4 樓(第五工場 4 樓)

20. 砌磚：綜合練習場

33. 汽車技術：汽車工場(第六工場)

73. 板金：機械工場 3 樓(第四工場 3 樓)

74. 鑄造：鑄造工場(第二工場 1 樓)

第五競賽場：康寧學校財團法人康寧大學(台北校區)

◆ 地址：台北市內湖區康寧路三段 75 巷 137 號

◆ 電話：02-26321181

◆ 交通指引

1、搭乘捷運系統：

- (1)搭乘捷運文湖線至「葫洲站」1號出口，步行約5分鐘即達。
- (2)搭乘捷運淡水信義線至「台北車站」，轉乘捷運板南線至「南港展覽館站」，再轉乘捷運文湖線至「葫洲站」1號出口，步行約5分鐘即達。
- (3)搭乘捷運淡水信義線至「圓山站」1號出口，轉乘公車紅 2、21、287 區間車至「康寧專校站」(捷運葫洲站)下車，步行約5分鐘即達。

2、搭乘高鐵或火車：

- (1)至臺北車站：轉乘捷運板南線於「忠孝復興站」，轉乘文湖線至「葫洲站」站 1 號出口，步行約 5 分鐘即達。
- (2)至南港車站：轉乘捷運板南線至終點站「南港展覽館」，轉乘文湖線至「葫洲站」站 1 號出口，步行約 5 分鐘即達。

3、搭乘公車：

- (1)搭乘紅 2、棕 9、棕 10、21、紅 32、藍 36、240、247、267、284、287、531、620、630、645、646、677、903 到康寧大學(捷運葫洲站)下車。
- (2)搭乘棕 9、棕 10、紅 32、247、267、278、287、531、620、630、645、646、903 到「明湖國小」(公共電視)下車。
- (3)搭乘棕 10、110、247、267、278、284、287、620、630、677 到康寧醫院(捷運葫洲站)下車。

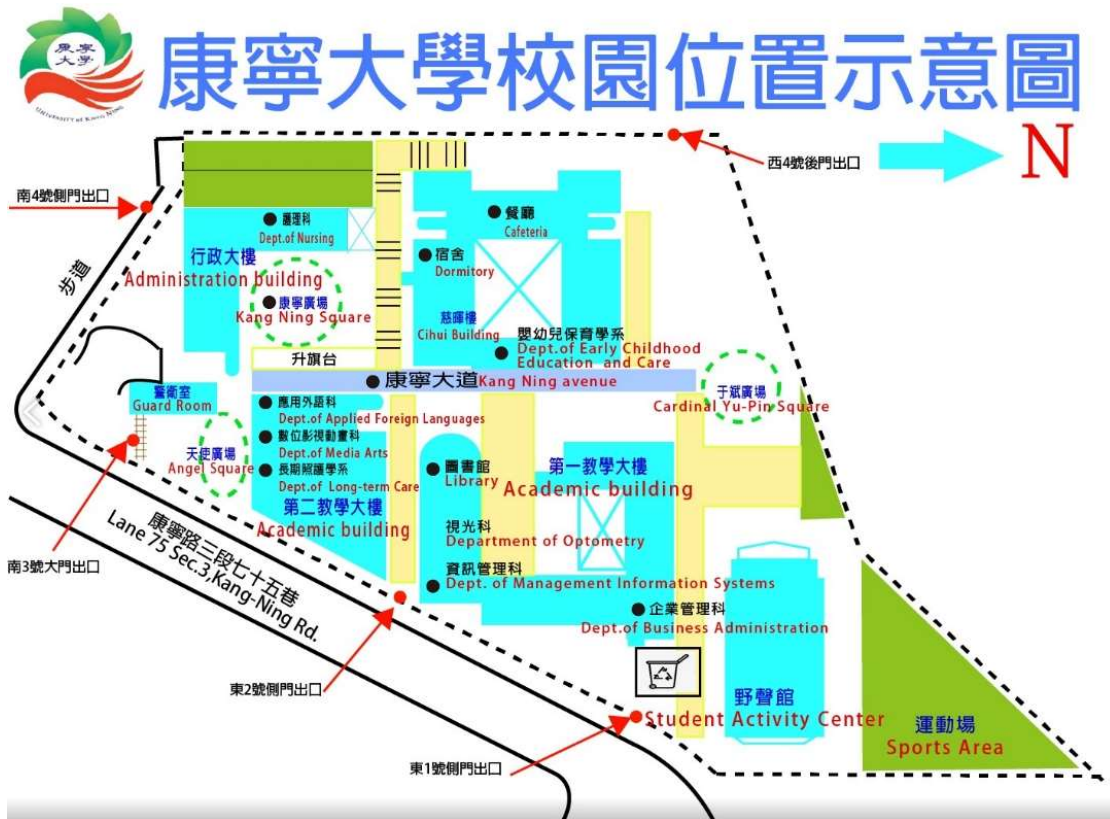
4、自行開車：

- (1)中山高北上請自「15 康寧路交流道」(16 內湖交流道的下一個匝道)下，左轉往東湖方向，沿捷運行經康寧路三段，至 75 巷右轉上坡即達。
- (2)北二高或中山高南下請自「汐止系統交流道」轉中山高南下至「16 內湖交流道」下右轉成功路，見圓環右轉民權東路六段過隧道後，再右轉康寧路三段，至 75 巷左轉上坡即達。
- (3)北二高北上請過「16 南港系統交流道」國道 5 號往宜蘭出口後，從「15 南港交流道」出口沿南港聯絡道(高架)靠左直行，走左側往「南港經貿園區」車道，下至平面之「經貿一路」後先左轉再依路標指示右轉(157 巷)往「東湖」方向，至捷運「經貿站」旁右轉「經貿二路」，過「南湖大橋」後沿捷運線行經康寧路三段，至 75 巷右轉上坡即達。

◆ 交通位置圖



◆ 競賽場地平面配置圖



報到處：第一教學大樓 C1120 多功能階梯教室
 41 健康照顧競賽場：第一教學大樓 C2090 OSCE 臨床技能中心

第六競賽場：新北市立泰山高級中學

◆ 地址：新北市泰山區辭修路7號

◆ 電話：02-22963625

◆ 交通指引

一、 自行開車

國道一號下五股交流道，往新莊方向遇楓江路右轉到底遇明志路左轉，遇辭修路右轉即可抵達。

二、 公車

【聯營】

616 (泰山—天母)：中興客運

813 (五股—中和)：光華客運

918 (泰山—新店)：中興客運

【指南客運】

797路 (五股—經世貿中心、國父紀念館—台北市政府)

798路 (五股—經二省道—台北車站)

801 (五股—松山機場)

803 (五股—松山機場)

838 (泰山—捷運關渡站)

880 (樹林—淡海)

1501路 (五股—經自來水博物館—指南宮)

1503路 (五股—經信義路、木柵動物園—動物園)

【三重客運】

508 (泰山—悼敘工商)

805 (五股—土城)

858 (樹林—經臺一省道—長庚醫院)

859 (泰山—樹林)

637 (五股—台北)

638 (五股—捷運南京東路站)

1203 (五股—經新莊新泰路—台北)

1206 (公西—經林口仁愛、文化路口—板橋)

1207 (公西—經林口國宅—經泰山、成洲—北門)

1209 (公西—經林口國宅—北門)

三、 捷運

坐機場捷運，在泰山站下車，過馬路走路到學校約十分鐘或租 UBIKE

◆ 交通位置圖



◆ 競賽場地平面配置圖



36 汽車噴漆

報到處：汽車科大樓 3 樓視聽教室

競賽場區：汽車科大樓四樓鈹噴場

23、J23 機器人

報到處：四維堂

競賽場區：四維堂

第七競賽場：萬能學校財團法人萬能科技大學

◆ 地址：桃園市中壢區萬能路 1 號

◆ 電話：03-4515811 轉 20800

◆ 交通指引

一、搭乘高鐵：

(一) 高鐵桃園站距離本校約 5 公里

(二) 搭乘高鐵、桃園捷運於高鐵桃園站下車，轉搭統聯客運高鐵站至八德(編號 208) 公車至本校門口。

(三) 搭乘高鐵、桃園捷運於高鐵桃園站下車，騎乘 U bike 至本校萬芳樓前 U bike 站。

二、搭乘火車：

(一) 於中壢火車站下車後，搭乘中壢客運往萬能科大班車(編號 122)抵達本校，於萬能站(校內)下車。

(二) 搭乘台鐵列車至內壢車站，轉搭統聯客運八德往高鐵站(編號 208)公車至本校門口。

三、搭乘客運：

(一) 台北搭乘國光客運往中壢(編號 1818)班車，南下 56 公里處下交流道後，於第一站桃圳橋站下車，沿中園路左轉跨越中山高速公路高架橋約 5 分鐘路程。※橫跨高速公路陸橋請走有人行穿越道的那一側。

四、自行開車

(一) 前校門

【高速公路北上】

1. 國 **1** 平面於內壢交流道(編號 57)大園出口行駛出交流道，下高速公路後右轉往大園方向(中園路二段)行駛約 500 公尺。(中壢出口為前往中壢市區)
2. 五楊高架

於 59 中壢轉接道銜接至國 **1** 平面，於內壢交流道(編號 57)大園出口行駛出交流道，下高速公路後右轉往大園方向(中園路二段)行駛約 500 公尺。

【高速公路南下】

1. 國 **1** 平面至內壢交流道(編號 57)中壢大園出口左側車道往大園出口匝道行駛出交流道，下高速公路後右轉往大園方向(中園路二段)行駛約 500 公尺。(請勿使用五楊高架)

【平面道路】

從火車站前元化路右轉至延平路接中華路約 500 公尺往中園路一段(左邊路口中油加油站)左轉約 2 公里，經高速公路交流道至文中路兩段式左轉接中園路二段(高架橋)，下橋後第二個紅綠燈(全家便利商店)左轉即可達萬能路進入校區。

(二) 後校門

【平面道路】

從火車站前元化路右轉至新生路往大園方向過高速公路高架橋涵洞後，右轉永清街即可達萬大路進入校區。

交通位置圖



競賽場地平面配置圖



第八競賽場：中華學校財團法人中華科技大學新竹校區

◆ 地址：新竹縣橫山鄉中華街 200 號

◆ 電話：03-5935707

◆ 交通指引

自行開車

國道 3 號 (北二高)：

竹林交流道(120 縣道往竹北方向)→直走第二個紅綠燈左轉 115 縣道新中正大橋→台 68 東西向快速道路(往竹東方向)→中豐路出口→左轉上竹東大橋直走→下橋第二個紅綠燈右轉〈依指示牌〉。

國道 1 號 (中山高)：

竹北交流道(往芎林方向)→自強南路右轉→台 68 東西向快速道路(往竹東方向)→中豐路出口→左轉上竹東大橋直走→下橋第二個紅綠燈右轉〈依指示牌〉。

◆ 交通位置圖



◆ 競賽場地平面配置圖

