

競賽場地交通路線圖與平面圖

第 1 競賽場：勞動部勞動力發展署雲嘉南分署交通路線圖

(臺南市官田區工業路 40 號、06-6985945 分機 2103)



【自行開車】

1. 中山高(國道 1 號)：

北上-於 303 麻豆出口下交流道→朝麻豆方向前進→新生北路左轉→於 19 甲/176 線道共線終點路口右轉→沿 176 線道行駛約 3.3 公里，靠左駛入南 118 鄉道→工業路右轉後約 600 公尺抵達。

南下-新營交流道下接復興路→柳營外環道右轉→台一線省道右轉→南 118 鄉道左轉→工業路右轉後約 600 公尺抵達。

2. 南二高(國道 3 號)：

北上-官田系統出口，朝官田/玉井前進→循台 84 線路標→靠台 1 線/官田路標走→台 1 線右轉→工業路右轉後約 2.2 公里抵達。

南下-烏山頭交流道下右轉，於 165 線道左轉→南 114 鄉道右轉→南 113 鄉道右轉→工業北路左轉→工業路左轉後約 300 公尺抵達。

【搭乘火車】請於隆田火車站下車，轉搭公車或計程車。

【搭乘公車】

1. **黃線 16**：白河商工-東山國中-旭山農會-果毅國小-六甲國中-勞動力發展署-隆田火車站

2. **橘線 4-1**：善化轉運站-新中-官田營房-陽明工商-鎮中路口-勞動力發展署

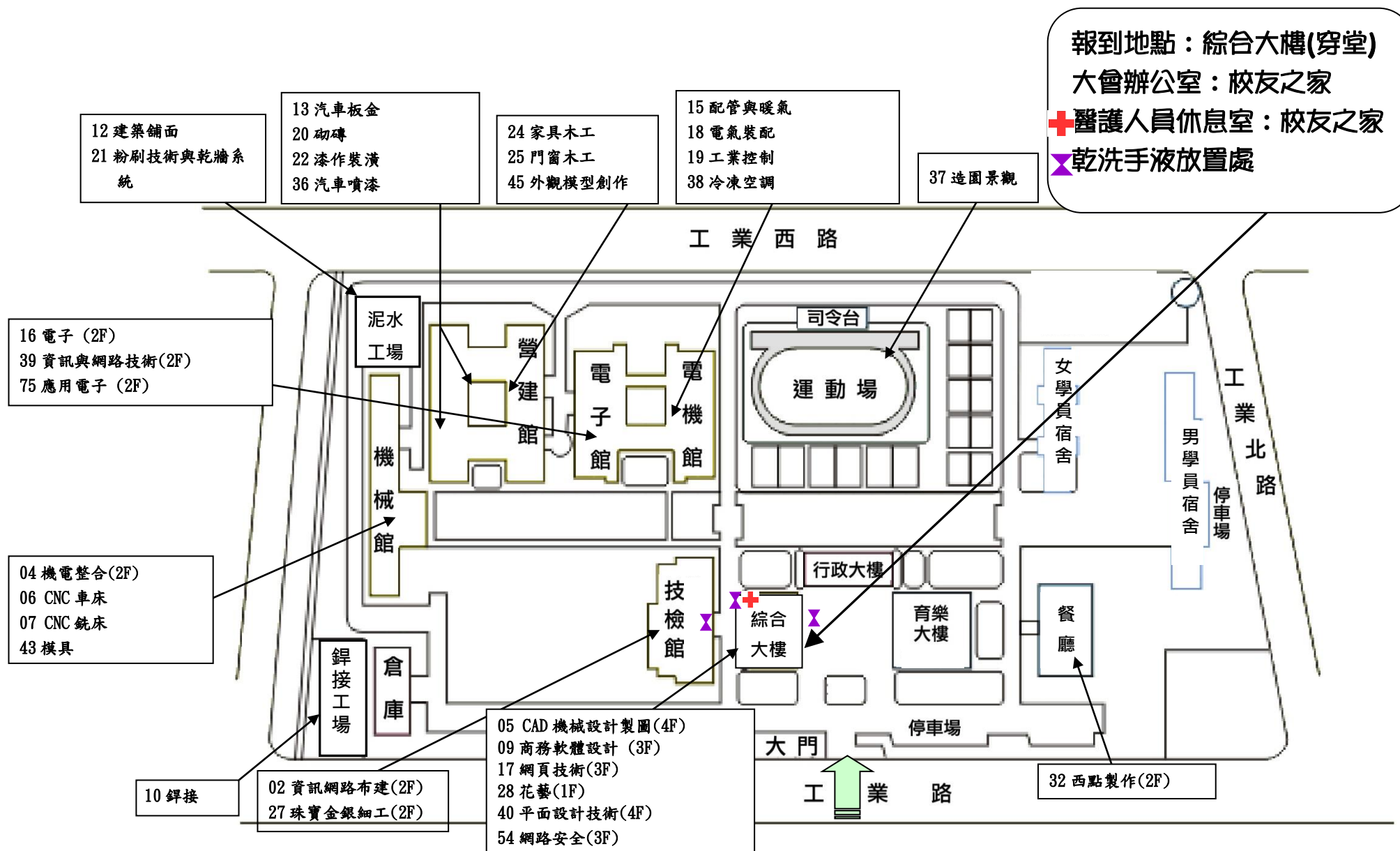
3. **橘線 10**：大地莊園-麻豆轉運站-曾文農工-台灣首府大學-隆田火車站-勞動力發展署-臺南藝術大學

4. **橘線 10-1**：麻豆轉運站-麻豆區公所-曾文農工-隆田火車站-陽明工商-勞動力發展署

以上路線供參考，詳細停靠站及時刻表請至大臺南公車資訊網查詢

<https://2384.tainan.gov.tw/NewTNBusWeb/Default.aspx>

第 1 競賽場：勞動部勞動力發展署雲嘉南分署平面圖



第 2 競賽場：台灣首府大學交通路線圖

(臺南市麻豆區南勢里 168 號、電話：06-5718888 轉 770)



交通資訊：

●自行開車：

- ◎國道一號(中山高)，303K 麻豆交流道下來，往麻豆市區方向，第一個叉路左轉，沿縣道 176 號(新生北路)繞市區外環，過麻豆代天府右轉，直走至右邊可見台糖加油站後，第二個紅綠燈左轉，即到本校，下交流道至本校約 5 分鐘時程。
- ◎國道一號(中山高)，303K 麻豆交流道下來，往麻豆市區方向，直行穿越麻豆市區(中山路、興中路)，行經 7-11 便利商店後，見 Y 字型叉路再轉往左前方，經過麻豆鎮公所、曾文農工，直走至右邊可見台糖加油站後，第二個紅綠燈左轉，即到本校，下交流道至本校約 5 分鐘時程。
- ◎國道三號(南二高)，334k 官田玉井交流道，再接台 84 線往下營北門方向，下 21k 西庄交流道至本校約 5 分鐘時程。
- ◎國道三號(南二高)，334k 官田玉井交流道下來，往隆田方向，再接縣道 176 號往麻豆方向，依指標蒞臨本校。下交流道至本校約 20 分鐘時程。
- ◎國道三號(南二高)，329k 烏山頭交流道下來接縣道 171 直走，至成功路右轉接縣道 176 號往麻豆方向，依指標蒞臨本校。下交流道至本校約 20 分鐘時程。
- ◎省道一號，進入官田市區，再接縣道 176 號往麻豆方向，依指標蒞臨本校。約 15 分鐘時程。

●公車：

◎大台南公車橘幹線 10 號與黃幹線 20 號路線經過本校。時刻表及路線圖張貼於服務臺或可上大台南公車資訊網頁查詢。

橘 10(時刻表僅供參考)資料來源:大台南公車資訊網

大地莊園→台南藝術大學					台南藝術大學→大地莊園				
大地莊園	新樓醫院	台灣首府大學	隆田火車站	台南藝術大學	台南藝術大學	隆田火車站	台灣首府大學	新樓醫院	大地莊園
07:10	07:25	07:36	07:50	-	-	07:50	08:07	08:20	08:35
08:00	08:15	08:26	08:45	09:15	09:25	09:55	10:09	10:25	10:40
09:20	09:35	09:46	10:05	10:35	10:30	11:00	11:14	11:30	11:45
12:50	13:05	13:16	13:35	14:05	14:25	14:55	15:09	15:25	15:40
16:45	17:00	17:11	17:30	-	-	17:30	17:47	18:00	18:15
17:20	17:35	17:46	18:05	18:35	19:00	19:30	19:44	20:00	20:15

黃 20 (時刻表僅供參考)資料來源:大台南公車資訊網

麻豆果菜市場→林鳳營火車站					林鳳營火車站→麻豆果菜市場				
麻豆果菜市場	新樓醫院	台灣首府大學	下營公所	林鳳營火車站	林鳳營火車站	下營公所	台灣首府大學	新樓醫院	麻豆果菜市場
09:00	09:01	09:17	09:25	09:45	09:45	10:05	10:13	10:29	10:30
10:50	10:51	11:07	11:15	11:35	11:35	11:55	12:03	12:19	12:20
12:50	12:51	13:07	13:15	13:35	13:35	13:55	14:03	14:19	14:20
14:50	14:51	15:07	15:15	15:35	15:35	15:55	16:03	16:19	16:20
16:50	16:51	17:07	17:15	17:35	17:35	17:55	18:03	18:19	18:20

◎和欣客運：麻豆交流道下有和欣客運麻豆站(和欣客運有免費接駁車至本校)

◎統聯客運：麻豆交流道下有統聯客運麻豆站(計程車至本校約 5 分鐘)

●火車：

◎乘車至隆田火車站下車，再搭計程車蒞臨本校，搭計程車約 10 分鐘時程；或搭乘大台南公車橘色 10 號，搭公車約 10 分鐘車程到達台灣首府大學。接駁車時間請至該校網站下載使用。

◎乘車至新營火車站下車，再至對面大台南客運總站內，搭乘大台南客運往麻豆，經本校下車，搭大台南客運約 35 分鐘時程。

第 2 競賽場：台灣首府大學平面圖

校園平面圖



35 餐飲服務(圖書資訊大樓 6 樓)

1、考生報到處暨服務台 (致毅樓 1F)
 2、34 西餐烹飪、71 中餐烹飪競賽場地 (致毅樓地下室)
 3、56 旅館接待(旅館服務) (致毅樓 6F)

女生宿舍



致宏樓(行政大樓)



致毅樓

- 1. 提款機
- 2. 調酒教室
- 3. 烘焙教室
- 4. 中西餐教室
- 5. 餐服教室



致遠樓



圖書大樓

- 1. 圖書館
- 2. 健身房
- 3. 韻律教室
- 4. 羽球館
- 5. 書店
- 6. 餐飲小吃店
- 7. 影印店



男生宿舍

- 1. 提款機
- 2. 全家便利商店
- 3. 桌球室
- 4. 舉重室



致勤樓

- 1. 日本文化館
- 2. 語文實習中心



女生宿舍

圖書大樓

男生宿舍

致宏樓

致勤樓

致遠樓

致毅樓

第3 競賽場：國立臺南高級工業職業學校交通路線圖

(臺南市永康區中山南路 193 號、電話：06-2322131 轉 279)

國立台南高工…交通路線圖

◎【乘坐公車】：於火車站左側中山路搭乘興南客運，往永康、新化、南化、玉井、楠西之班車，至「南工站」下車。(全程3.4公里)

◎【乘坐高鐵】：高鐵有接駁車至台南火車站及奇美醫院站。

◎【自小客車】：(請依紅色路線行駛)

(1).南下：下中山高新市交流道，右轉，往台南(台1線)行駛，至往路竹(台1線)左轉，經奇美醫院至往新化(台20線)左轉，即到達本校。(全程6.2公里)

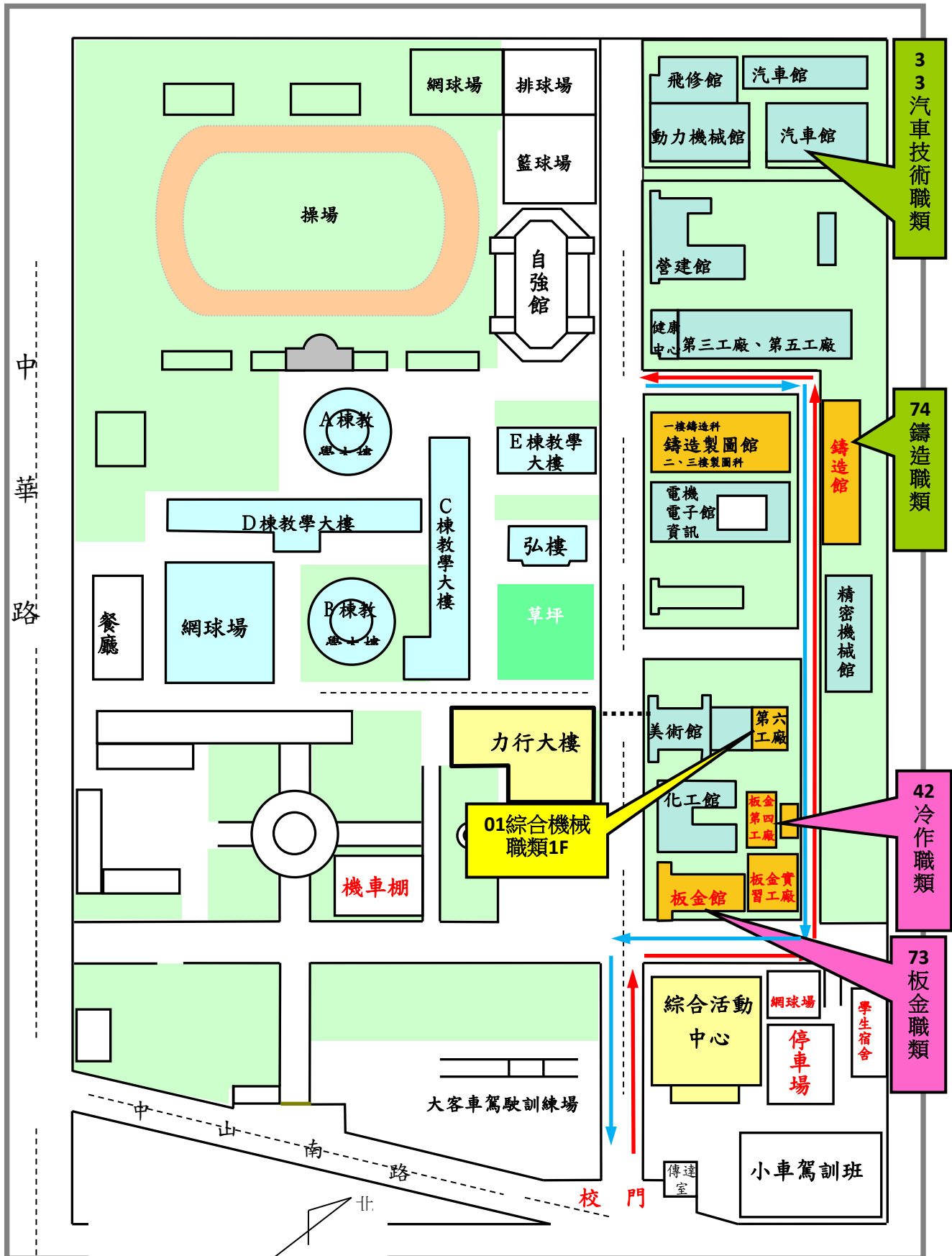
(2).南下：下中山高新市交流道，左轉，往新市、新營(台1線)行駛，約500公尺遇十字路口及加油站，靠右側上高架橋往永康(永大路)行駛，至往台南(台20線)右轉，即可達本校。(全程5.7公里)

(3).北上：下中山高仁德交流道，直走，往路標...裕農路行駛，本路段與中山高速平行約2公里至裕農路左轉，途經慈幼工商至後甲圓環右轉(往新營台1線)，接中華東路一段至往新化(中山南路台20線)右轉，即到達本校。(全程6.9公里)

(4).北上：下中山高仁德交流道，直走，往路標...裕農路行駛，本路段與中山高速公路平行，至路段的盡頭左轉，接中山南路(台20線)，即可達本校。

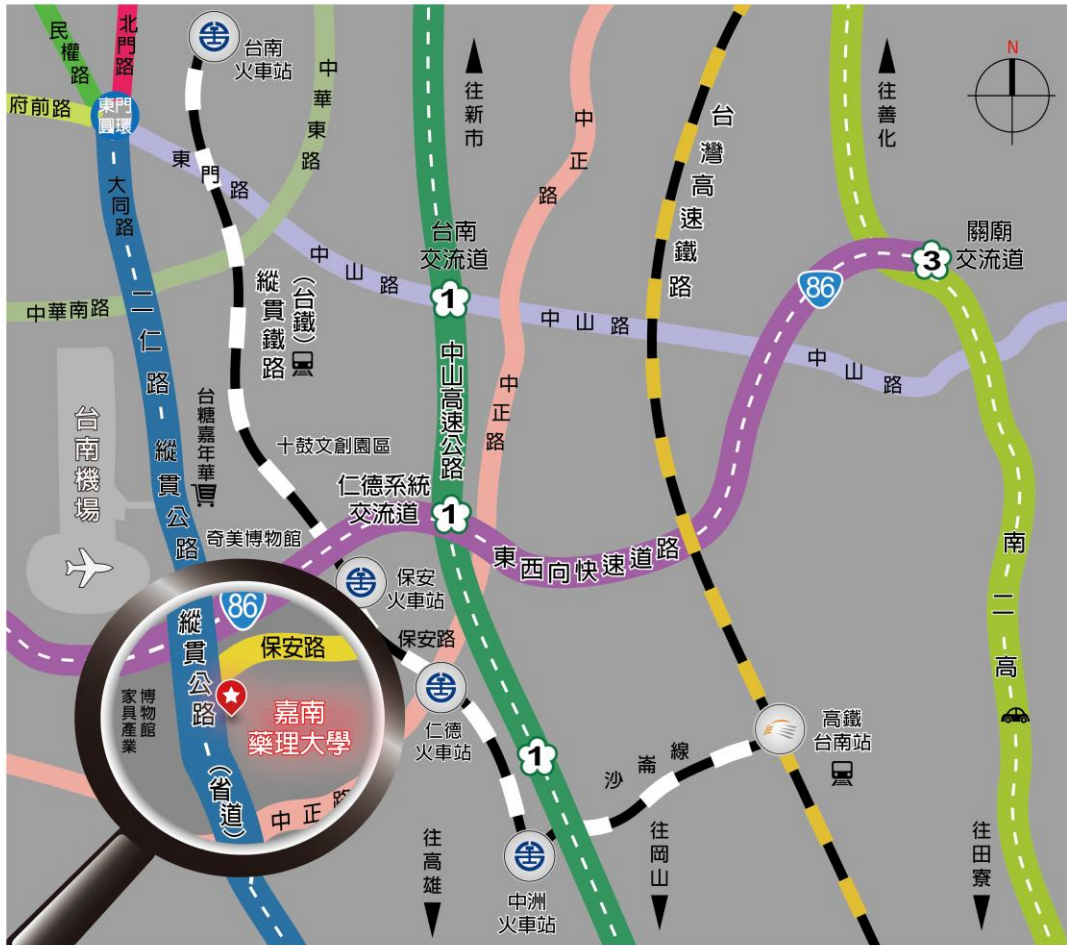


第3 競賽場：國立臺南高級工業職業學校平面圖



第 4 競賽場：嘉南藥理大學交通路線圖

(臺南市仁德區二仁路 1 段 60 號、電話：06-2664911 轉 1406)



搭乘飛機：由臺南機場搭計程車約 5 分鐘至本校。

搭乘高鐵

- 高鐵臺南站下車，轉臺鐵沙崙線至保安站下車，步行約 20 分鐘；搭計程車 5 分鐘內至本校。
- 高鐵臺南站下車，搭計程車由大潭交流道往西接臺 86 號東西快速道路、臺一線省道約 12 分鐘至本校。

搭乘火車

- 由臺南火車站南下約 7 分鐘至保安站下車，步行約 20 分鐘；搭計程車 5 分鐘內至本校。

搭乘客運

- 高雄到本校可搭乘高雄客運 8041、8046、239 (高雄市茄定區發車)；臺南到本校可搭乘臺南市 5 路公車、大臺南公車紅 3 或高雄客運 8046、239 (臺南火車站發車)。
- 高雄客運公司 <http://www.ksbus.com.tw/>
- 大臺南公車 <http://tourguide.tainan.gov.tw/newtnbusweb/Default.aspx>
- 臺南市政府交通局 <http://www.tainan.gov.tw/traffic/>
- 臺南市公車動態資訊系統 <http://tourguide.tainan.gov.tw/newtnbusweb/RouteSearch.aspx>
- 詳細時刻請洽詢電話：07-7550769 高雄客運鳳山站、07-6989040 高雄客運茄定站；06-2219177 臺南市公車、06-2653121 大臺南公車。

自行開車經由省道或高速公路

- 由臺南經臺一線省道南下約 20 分鐘即達本校。
- 由高雄經臺一線省道北上約 50 分鐘即達本校。
- 中山高 (國道 1 號)：由仁德系統交流道往西接臺 86 號東西快速道路，至臺南出口下交流道，朝湖內/路竹方向南下接臺一線省道約 10 分鐘即達本校。
- 南二高 (國道 3 號)：由關廟交流道往西接臺 86 號東西快速道路，至臺南出口下交流道，朝湖內/路竹方向南下接臺一線省道約 15 分鐘即達本校。

第 4 競賽場：嘉南藥理大學平面圖

校區配置圖

Chia Nan University of Pharmacy & Science



Campus Map 

- | | | | | | | | | | | | | | | | | | | | | | | | | | | | | | | |
|---------------|---------------|-----------------|------------------|----------------------|----------------------|------------------|----------------------|-----------------|--------------------|--------------|--------------|--------------------|--------------|---------------|------------------|--------------------|------------------|---------------|---------------|------------------|----------------------|-----------------------|---------------|-----------------|--------------|----------------|-------------------|-----------------|---------------|----------------|
| A 行政大樓 | B 松田大樓 | C 綜合教學大樓 | Cs 教學實驗大樓 | D1、D2 英傑三舍、一舍 | D4~D10 錦豪A~G棟 | D11 第四停車場 | D12 英傑六舍3~10樓 | E 環境永續大樓 | F 食品大樓暨實習藥廠 | G 羽球館 | H 游泳池 | I 警衛室(學校正門) | J 司令台 | K 輝振大樓 | L 王鈺紀念圖書館 | M 休閒理療暨研究大樓 | N 李金星實驗大樓 | O 職安大樓 | P 藥學大樓 | Ps 和生藥學大樓 | Q 資訊暨教學大樓(高棟) | Qs 資訊暨教學大樓(低棟) | R 實習餐廳 | S 學生活動中心 | T 大禮堂 | U 紹宗體育館 | V 英傑六舍1、2樓 | X 國際會議中心 | Y 幼保大樓 | Z 污水處理廠 |
|---------------|---------------|-----------------|------------------|----------------------|----------------------|------------------|----------------------|-----------------|--------------------|--------------|--------------|--------------------|--------------|---------------|------------------|--------------------|------------------|---------------|---------------|------------------|----------------------|-----------------------|---------------|-----------------|--------------|----------------|-------------------|-----------------|---------------|----------------|

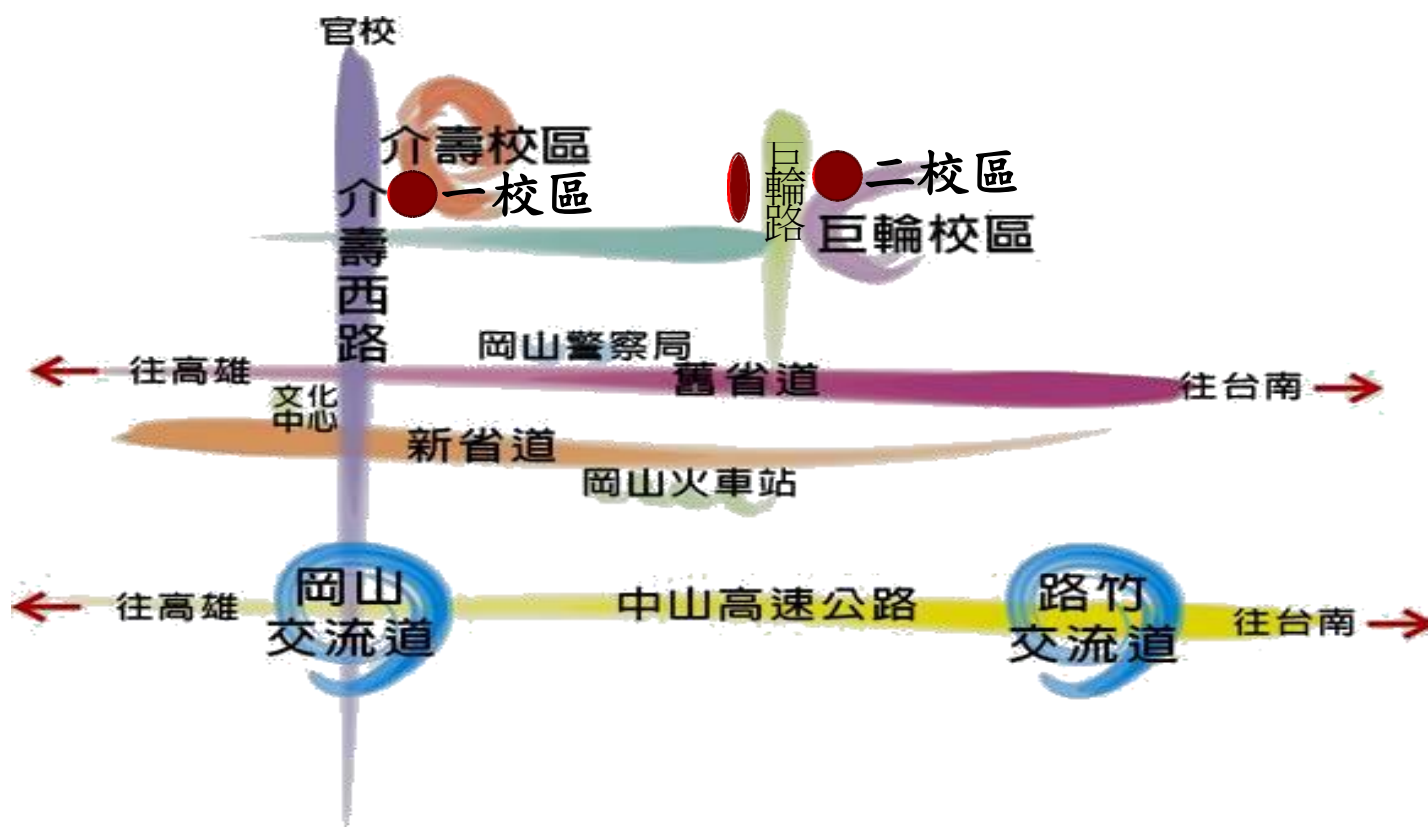
第 5 競賽場：空軍航空技術學院交通路線圖

(高雄市岡山區巨輪路 2 號、電話：07-6254141 轉 978322)

學校位置圖

空軍航空技術學院—巨輪校區

飛機修護職類競賽場地



◎自行開車(巨輪校區)：

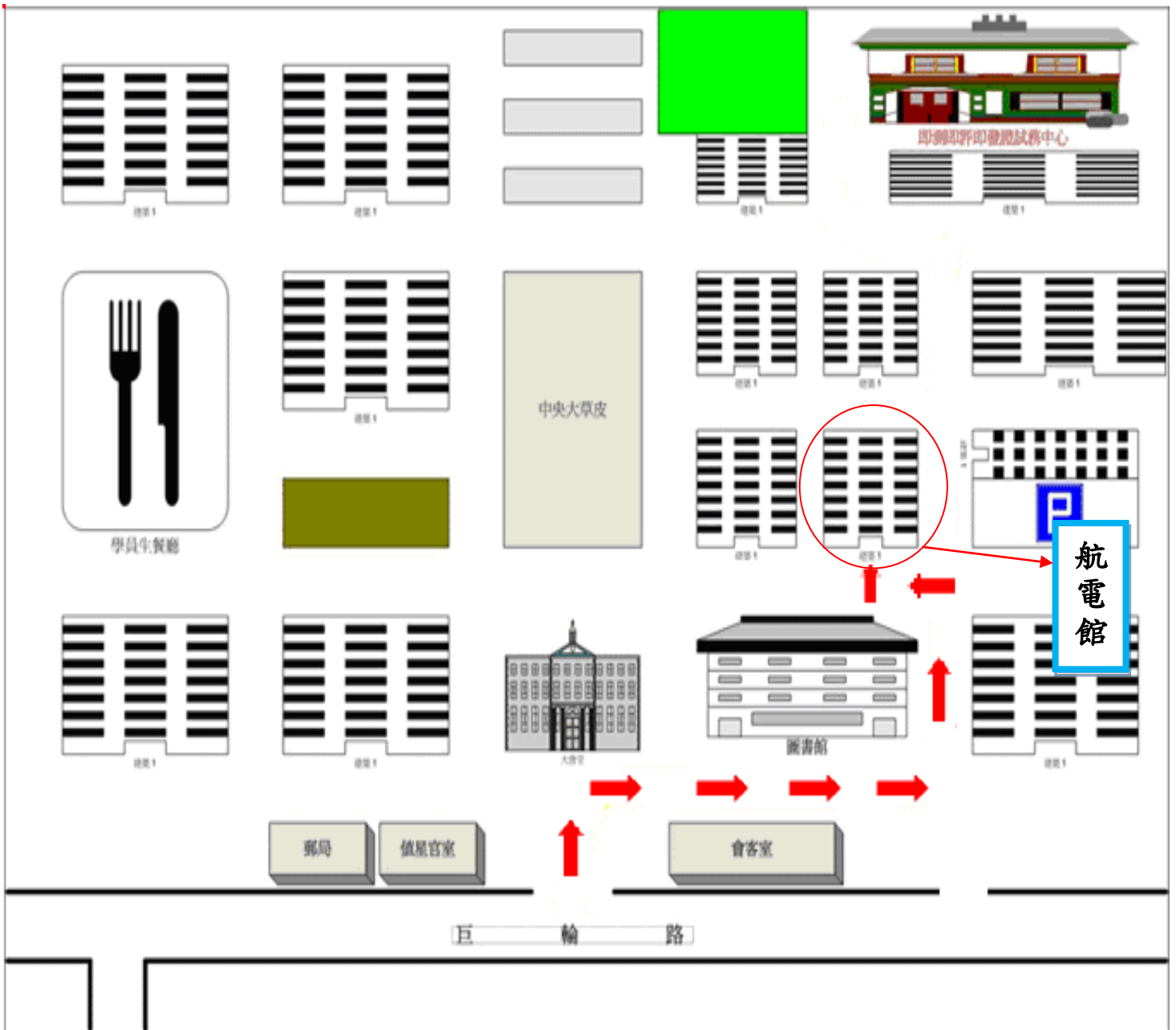
- 1、中山高速公路下岡山交流道(往岡山方向)經高雄市立文化中心直行介壽西路，右轉通校路直行抵達巨輪路(巨輪校區)。
- 2、省道台一線由高雄北上經高雄市立文化中心，左轉介壽西路，右轉通校路直行抵達巨輪路(巨輪校區)；由台南南下省道台一線進入岡山區沿岡山路於河華路右轉直行抵達巨輪路(巨輪校區)。

◎公共交通：

自岡山火車站或高雄市捷運南岡山站行經空軍官校及空軍航空技術學院(介壽校區)之公車編號為「8017」及「8018」，鄰近站名為「西後協」站；另行經空軍航空技術學院(巨輪校區)之公車編號為「紅 69」，鄰近站名為「空軍機校」站或「岡山農工」站。

第 5 競賽場：空軍航空技術學院巨輪校區平面圖

「飛機修護職類競賽場地」（巨輪校區-航電館）



第 6 競賽場：台南應用科技大學交通路線圖

(台南市永康區中正路 529 號、06-2532106 分機 203)

◎臺鐵

- 1.自台鐵台南站：可搭 5 號、21 號公車至鹽行站，由中正路步行至本校約 3 分鐘，或搭計程車到校（約 20 分鐘）。
- 2.自台鐵永康站：可搭 20 號公車至台南應用科大站，或搭計程車到校（約 10 分鐘）。

◎高鐵(台南站)

- 1.可搭高鐵快捷公車(奇美線)至鹽行站，由中正路步行至本校約 3 分鐘，或搭計程車至本校。
- 2.可搭台鐵沙崙站區間車至台南火車站，再轉搭 5 號、21 號公車至鹽行站，由中正路步行至本校約 3 分鐘。
- 3.可搭台鐵沙崙站區間車至永康火車站，再轉搭 20 號公車至台南應用科大站。

◎客運

南下可搭統聯、和欣及國光客運往台南，至鹽行站下車，由中正路步行至本校約 3 分鐘。

◎高速公路

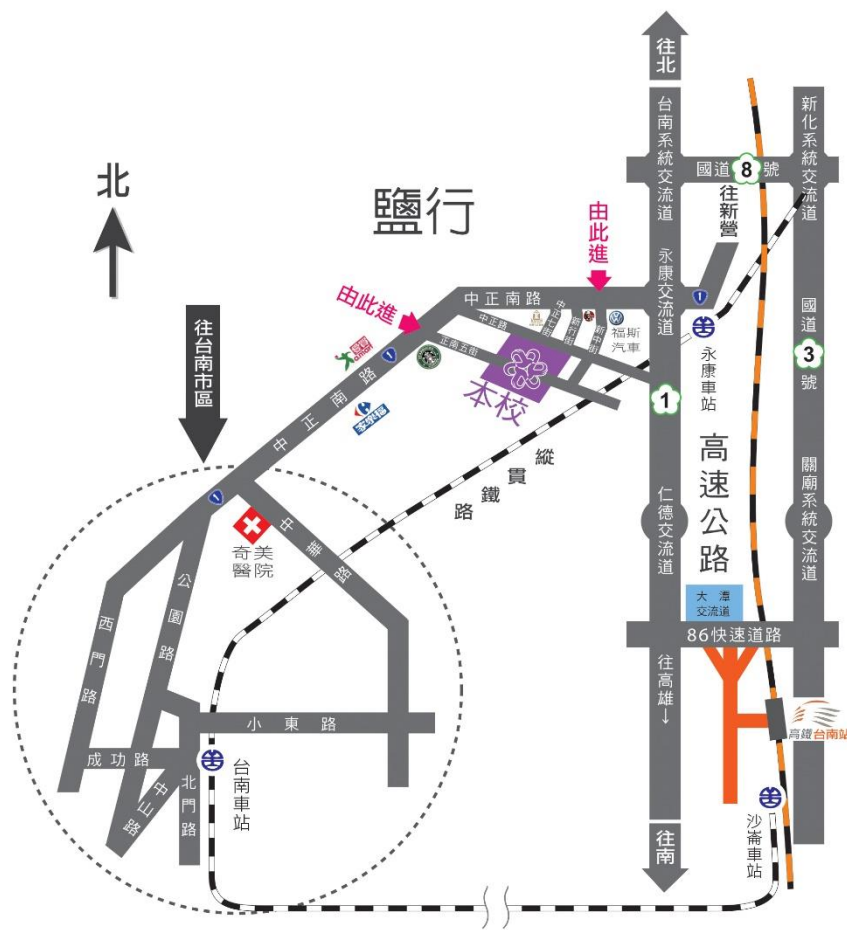
北上車輛

- 1.國道 1 (中山高) 北上 320 公里處由永康交流道下，往台南市北區方向約 1 公里即達本校。
- 2.國道 3 (南二高) →新化系統轉接國道 8 →台南系統轉接國道 1 (中山高) 往台南方向，於南下 319 公里處由永康交流道下，轉往台南市北區方向約 1 公里即達本校。
- 3.國道 3 (南二高) →關廟系統下→轉機場聯絡快速道路 (86 號) 西行→接中山高速公路往北上→永康交流道下，往台南市北區方向約 1 公里即達本校。

南下車輛

- 1.國道 1 (中山高) 南下 319 公里處由永康交流道下，右轉往台南市北區方向約 1 公里即達本校。
- 2.國道 3 (南二高) →新化系統轉接國道 8 →台南系統轉接國道 1 (中山高) 往台南方向，於南下 319 公里處由永康交流道下，右轉往台南市北區方向約 1 公里即達本校。

- 南下車輛請下永康交流道右轉
- 北上車輛請下永康交流道往台南市北區方向



第6 競賽場：台南應用科技大學校區平面圖

- B** 商學大樓
Business Building
- E** 教育大樓
Education Building
- A** 美術系館
Fine Arts Building
- L** 圖書資訊大樓
Library & e-Center Building
- C** 中正大樓
Chung-Cheng Building
- N** 乃建堂
Nai-Chien Auditorium
- S** 學生活動中心
Student Union
- SY** 馨園學生宿舍
Shin-Yuan Student Dormitory
- MF** 多功能展演中心
Multi-function Performing Center



- M** 音樂館
Music Building
- T** 教學大樓
Teaching Building
- D** 設計大樓
Design Building
- HL** 紅樓
Hong-Lou Student Dormitory
- BY** 碧苑
Bi-Yuan Student Dormitory
- Y** 育樂館
Yu-Le Building
- LT** 生活科技大樓
Living Technology Building
- H** 家政館
Home Economics Building
- F** 服設館
Fashion Design Building

服設館 2F：
31 服裝創作
72 國服

教學大樓 3F：
29 美髮

第 7 競賽場：遠東科技大學交通路線圖

(台南市新市區中華路 49 號、06-5979566 分機 7799/5850)



◆本校距離新市火車站約 200 公尺，交通便利

1. 搭乘火車：由台南火車站至新市站下車約十二分鐘，新市站至本校步行約五分鐘。
2. 搭乘高鐵：由高鐵台南站搭計程車至本校約三十分鐘，或搭乘興南客運接駁車【興南客運網頁】。
3. 搭乘興南客運：由台南火車站(台南東站)經台一線省道至新市(新市火車站)下車，車程約四十分鐘，單程票價 44 元。

4. 開車經由高速公路：

國道 1 號：

- (南下) 過新市收費站，接八號東西快速道路，由新市匝道下經台一線至本校約三分鐘。
- (北上) 由永康交流道往新市方向，經台一線省道至本校約十分鐘。

國道 3 號：

- (南下) 過善化收費站，接八號東西快速道路，由新市匝道下經台一線至本校約三分鐘。
- (北上) 由新化系統交流道轉接八號東西快速道路，由新市匝道下經台一線至本校約三分鐘。

5. 開車經由台一線省道：

- (南下) 由新營往台南方向，約 35-40 分鐘。
- (北上) 由台南往新營方向，約 35-40 分鐘。

6. 搭乘飛機：由台南機場搭計程車至本校約三十分鐘。

第 7 競賽場：遠東科技大學校區平面圖



體育館
J23 機器人
23 機器人

三德樓 7F:
J50 3D 數位遊戲藝術