

十五、競賽場地交通路線圖與平面圖

第 1 競賽場：勞動部勞動力發展署雲嘉南分署交通路線圖

(臺南市官田區工業路 40 號、06-6985945 分機 2103)



【自行開車】

1. 中山高(國道 1 號)：

北上-於 303 麻豆出口下交流道→朝麻豆方向前進→新生北路左轉→於 19 甲/176 線道共線終點路口右轉→沿 176 線道行駛約 3.3 公里，靠左駛入南 118 鄉道→工業路右轉後約 600 公尺抵達。

南下-新營交流道下接復興路→柳營外環道右轉→台一線省道右轉→南 118 鄉道左轉→工業路右轉後約 600 公尺抵達。

2. 南二高(國道 3 號)：

北上-官田系統出口，朝官田/玉井前進→循台 84 線路標→靠台 1 線/官田路標走→台 1 線右轉→工業路右轉後約 2.2 公里抵達。

南下-烏山頭交流道下右轉，於 165 線道左轉→南 114 鄉道右轉→南 113 鄉道右轉→工業北路左轉→工業路左轉後約 300 公尺抵達。

【搭乘火車】請於隆田火車站下車，轉搭公車或計程車。

【搭乘公車】

1. **黃線 16**：白河商工-東山國中-旭山農會-果毅國小-六甲國中-勞動力發展署
-隆田火車站

2. **橘線 4-1**：善化轉運站-新中-官田營房-陽明工商-鎮中路口-勞動力發展署

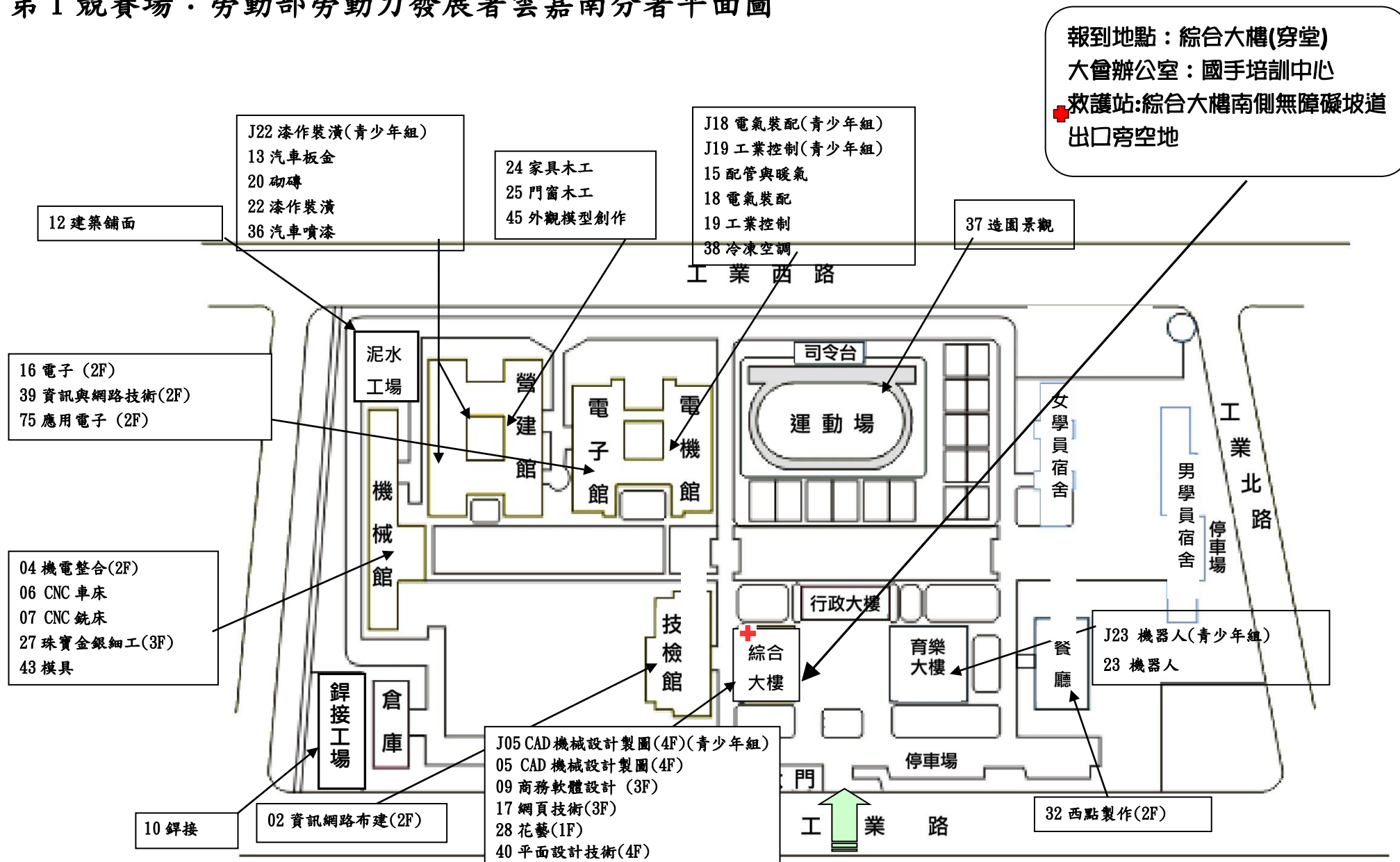
3. **橘線 10**：大地莊園-麻豆轉運站-曾文農工-台灣首府大學-隆田火車站-勞動力發展署
-臺南藝術大學

4. **橘線 10-1**：麻豆轉運站-麻豆區公所-曾文農工-隆田火車站-陽明工商-勞動力發展署

以上路線供參考，詳細停靠站及時刻表請至大臺南公車資訊網查詢

<https://2384.tainan.gov.tw/NewTNBusWeb/Default.aspx>

第 1 競賽場：勞動部勞動力發展署雲嘉南分署平面圖



第 2 競賽場：台灣首府大學交通路線圖

(臺南市麻豆區南勢里 168 號、電話：06-5718888 轉 770)



交通資訊：

●自行開車：

- ◎國道一號(中山高)，303K 麻豆交流道下來，往麻豆市區方向，第一個叉路左轉，沿縣道 176 號(新生北路)繞市區外環，過麻豆代天府右轉，直走至右邊可見台糖加油站後，第二個紅綠燈左轉，即到本校，下交流道至本校約 5 分鐘時程。
- ◎國道一號(中山高)，303K 麻豆交流道下來，往麻豆市區方向，直行穿越麻豆市區(中山路、興中路)，行經 7-11 便利商店後，見 Y 字型叉路再轉往左前方，經過麻豆鎮公所、曾文農工，直走至右邊可見台糖加油站後，第二個紅綠燈左轉，即到本校，下交流道至本校約 5 分鐘時程。
- ◎國道三號(南二高)，334k 官田玉井交流道，再接台 84 線往下營北門方向，下 21k 西庄交流道至本校約 5 分鐘時程。
- ◎國道三號(南二高)，334k 官田玉井交流道下來，往隆田方向，再接縣道 176 號往麻豆方向，依指標蒞臨本校。下交流道至本校約 20 分鐘時程。
- ◎國道三號(南二高)，329k 烏山頭交流道下來接縣道 171 直走，至成功路右轉接縣道 176 號往麻豆方向，依指標蒞臨本校。下交流道至本校約 20 分鐘時程。
- ◎省道一號，進入官田市區，再接縣道 176 號往麻豆方向，依指標蒞臨本校。約 15 分鐘時程。

●公車：

◎大台南公車橘幹線 10 號與黃幹線 20 號路線經過本校。時刻表及路線圖張貼於服務臺或可上大台南公車資訊網頁查詢。

橘 10(時刻表僅供參考)資料來源:大台南公車資訊網

大地莊園→台南藝術大學					台南藝術大學→大地莊園				
大地莊園	新樓醫院	台灣首府大學	隆田火車站	台南藝術大學	台南藝術大學	隆田火車站	台灣首府大學	新樓醫院	大地莊園
07:10	07:25	07:36	07:50	-	-	07:50	08:07	08:20	08:35
08:00	08:15	08:26	08:45	09:15	09:25	09:55	10:09	10:25	10:40
09:20	09:35	09:46	10:05	10:35	10:30	11:00	11:14	11:30	11:45
12:50	13:05	13:16	13:35	14:05	14:25	14:55	15:09	15:25	15:40
16:45	17:00	17:11	17:30	-	-	17:30	17:47	18:00	18:15
17:20	17:35	17:46	18:05	18:35	19:00	19:30	19:44	20:00	20:15

黃 20 (時刻表僅供參考)資料來源:大台南公車資訊網

麻豆果菜市場→林鳳營火車站					林鳳營火車站→麻豆果菜市場				
麻豆果菜市場	新樓醫院	台灣首府大學	下營公所	林鳳營火車站	林鳳營火車站	下營公所	台灣首府大學	新樓醫院	麻豆果菜市場
09:00	09:01	09:17	09:25	09:45	09:45	10:05	10:13	10:29	10:30
10:50	10:51	11:07	11:15	11:35	11:35	11:55	12:03	12:19	12:20
12:50	12:51	13:07	13:15	13:35	13:35	13:55	14:03	14:19	14:20
14:50	14:51	15:07	15:15	15:35	15:35	15:55	16:03	16:19	16:20
16:50	16:51	17:07	17:15	17:35	17:35	17:55	18:03	18:19	18:20

◎和欣客運：麻豆交流道下有和欣客運麻豆站(和欣客運有免費接駁車至本校)

◎統聯客運：麻豆交流道下有統聯客運麻豆站(計程車至本校約 5 分鐘)

●火車：

◎乘車至隆田火車站下車，再搭計程車蒞臨本校，搭計程車約 10 分鐘時程；或搭乘大台南公車橘色 10 號，搭公車約 10 分鐘車程到達台灣首府大學。接駁車時間請至該校網站下載使用。

◎乘車至新營火車站下車，再至對面大台南客運總站內，搭乘大台南客運往麻豆，經本校下車，搭大台南客運約 35 分鐘時程。

第2 競賽場：台灣首府大學平面圖

校園平面圖

女生宿舍



女生宿舍

致宏樓(行政大樓)



致宏樓

致毅樓

- 1. 提款機
- 2. 調酒教室
- 3. 烘焙教室
- 4. 中西餐教室
- 5. 餐服教室



致毅樓

致遠樓



致遠樓

圖資大樓

- 1. 圖書館
- 2. 健身房
- 3. 韻律教室
- 4. 羽球館
- 5. 書店
- 6. 餐飲小吃店
- 7. 影印店



圖資大樓



羽球館



健身房



韻律教室



書店



餐飲小吃店

男生宿舍

- 1. 提款機
- 2. 全家便利商店
- 3. 桌球室
- 4. 舉重室



男生宿舍 全家



桌球室

致勤樓

- 1. 日本文化館
- 2. 語文實習中心



致勤樓



日本文化館

- 1、考生報到處暨服務台 (致毅樓 1F)
- 2、34 西餐烹飪、71 中餐烹飪競賽場地 (致毅樓地下室)
- 3、56 旅館接待競賽場地(致毅樓 5F)

女生宿舍

圖資大樓

男生宿舍

致宏樓

致勤樓

致遠樓

致毅樓

第3 競賽場：國立臺南高級工業職業學校交通路線圖

(臺南市永康區中山南路 193 號、電話：06-2322131 轉 279)

國立台南高工交通路線圖

◎【乘坐公車】：於火車站左側中山路搭乘興南客運，往永康、新化、南化、玉井、楠西之班車，至「南工站」下車。(全程3.4公里)

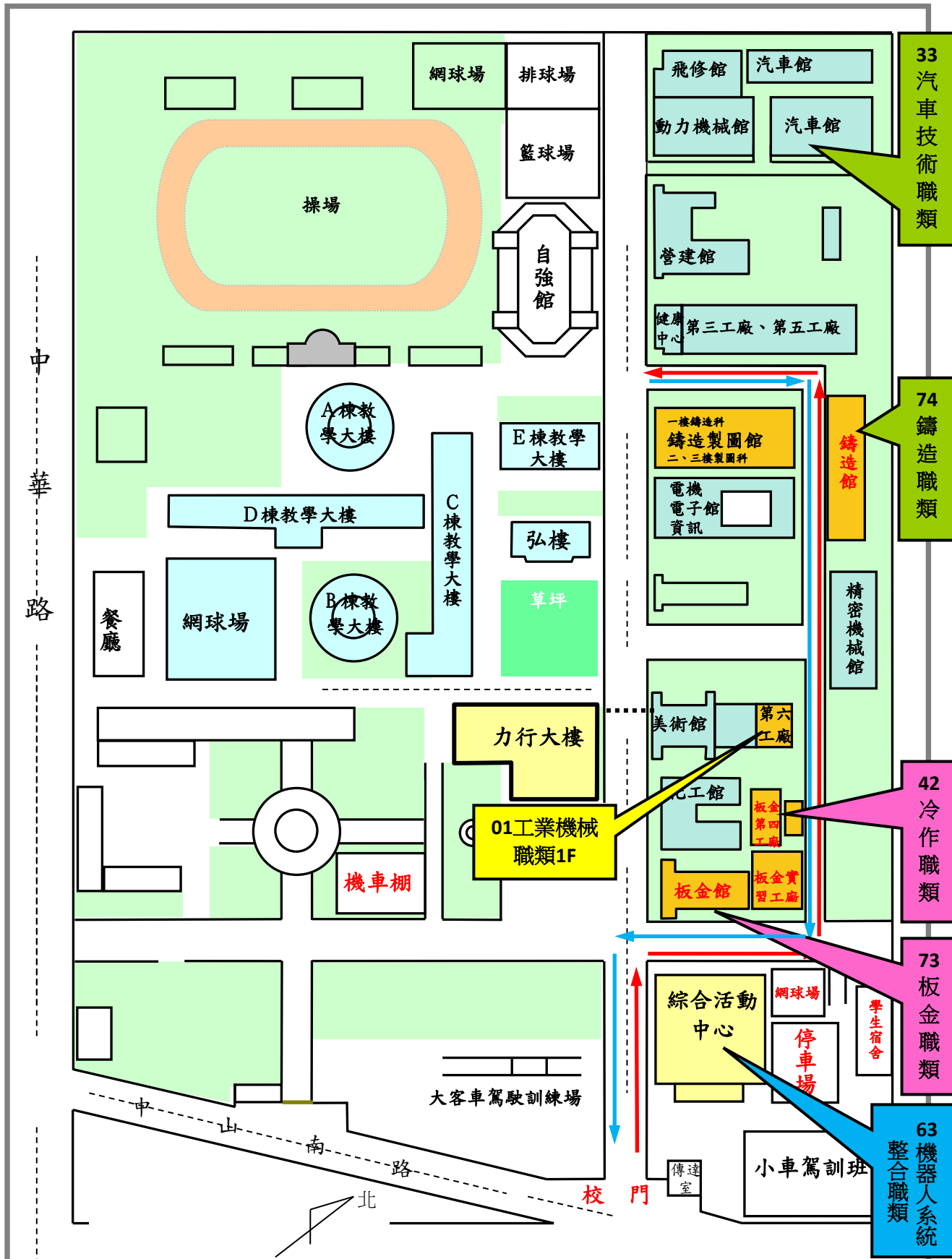
◎【乘坐高鐵】：高鐵有接駁車至台南火車站及奇美醫院站。

◎【自小客車】：(請依紅色路線行駛)

- (1).南下：下中山高新市交流道，右轉，往台南(台1線)行駛，至往路竹(台1線)左轉，經奇美醫院至往新化(台20線)左轉，即到達本校。(全程6.2公里)
- (2).南下：下中山高新市交流道，左轉，往新市、新營(台1線)行駛，約500公尺遇十字路口及加油站，靠右側上高架橋往永康(永大路)行駛，至往台南(台20線)右轉，即可達本校。(全程5.7公里)
- (3).北上：下中山高仁德交流道，直走，往路標...裕農路行駛，本路段與中山高速平行約2公里至裕農路左轉，途經慈幼工商至後甲圓環右轉(往新營台1線)，接中華東路一段至往新化(中山南路台20線)右轉，即到達本校。(全程6.9公里)
- (4).北上：下中山高仁德交流道，直走，往路標...裕農路行駛，本路段與中山高速公路平行，至路段的盡頭左轉，接中山南路(台20線)，即可達本校。

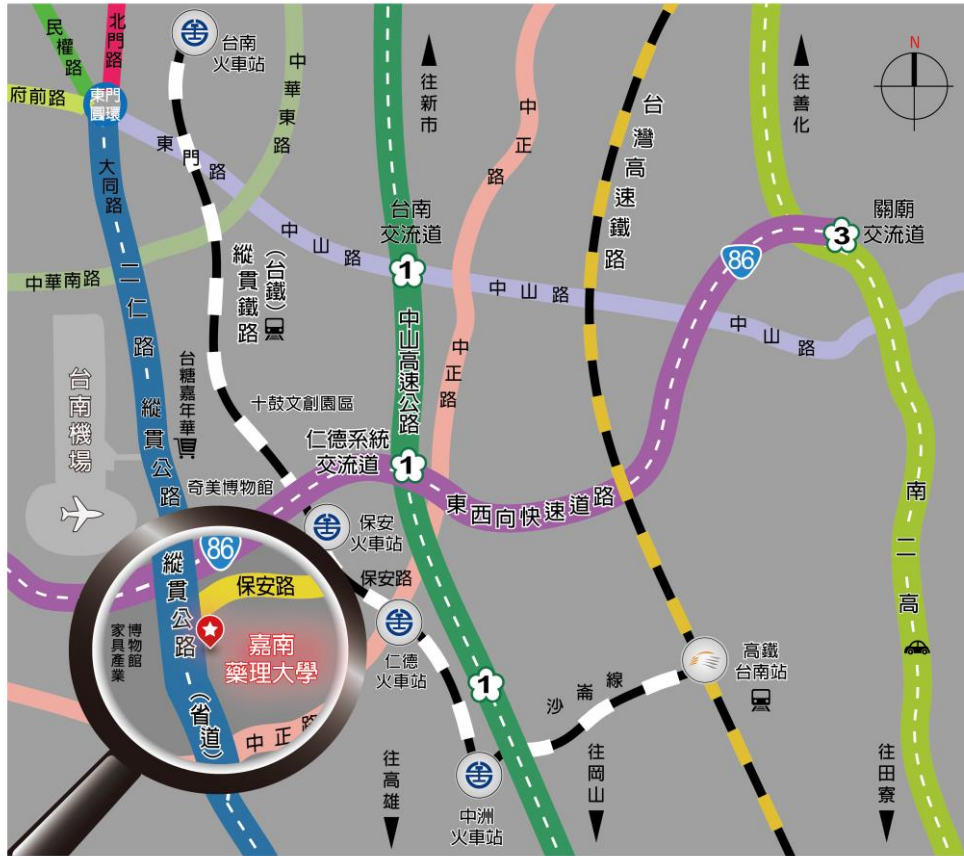


第3 競賽場：國立臺南高級工業職業學校平面圖



第 4 競賽場：嘉南藥理大學交通路線圖

(臺南市仁德區保安里二仁路 1 段 60 號、電話：06-2664911 轉 1406)



搭乘飛機：由臺南機場搭計程車約 5 分鐘至本校。

搭乘高鐵

- 高鐵臺南站下車，轉臺鐵沙崙線至保安站下車，步行約 20 分鐘；搭計程車 5 分鐘內至本校。
- 高鐵臺南站下車，搭計程車由大潭交流道往西接臺 86 號東西快速道路、臺一線省道約 12 分鐘至本校。

搭乘火車

- 由臺南火車站南下約 7 分鐘至保安站下車，步行約 20 分鐘；搭計程車 5 分鐘內至本校。

搭乘客運

- 高雄到本校可搭乘高雄客運 8041、8046、239 (高雄市茄定區發車)；臺南到本校可搭乘臺南市 5 路公車、大臺南公車紅 3 或高雄客運 8046、239 (臺南火車站發車)。

- 高雄客運公司 <http://www.ksbus.com.tw/>

- 大臺南公車 <http://tourguide.tainan.gov.tw/newtnbusweb/Default.aspx>

- 臺南市政府交通局 <http://www.tainan.gov.tw/traffic/>

- 臺南市公車動態資訊系統

<http://tourguide.tainan.gov.tw/newtnbusweb/RouteSearch.aspx>

- 詳細時刻請洽詢電話：07-7550769 高雄客運鳳山站、07-6989040 高雄客運茄定站；06-2219177 臺南市公車、06-2653121 大臺南公車。

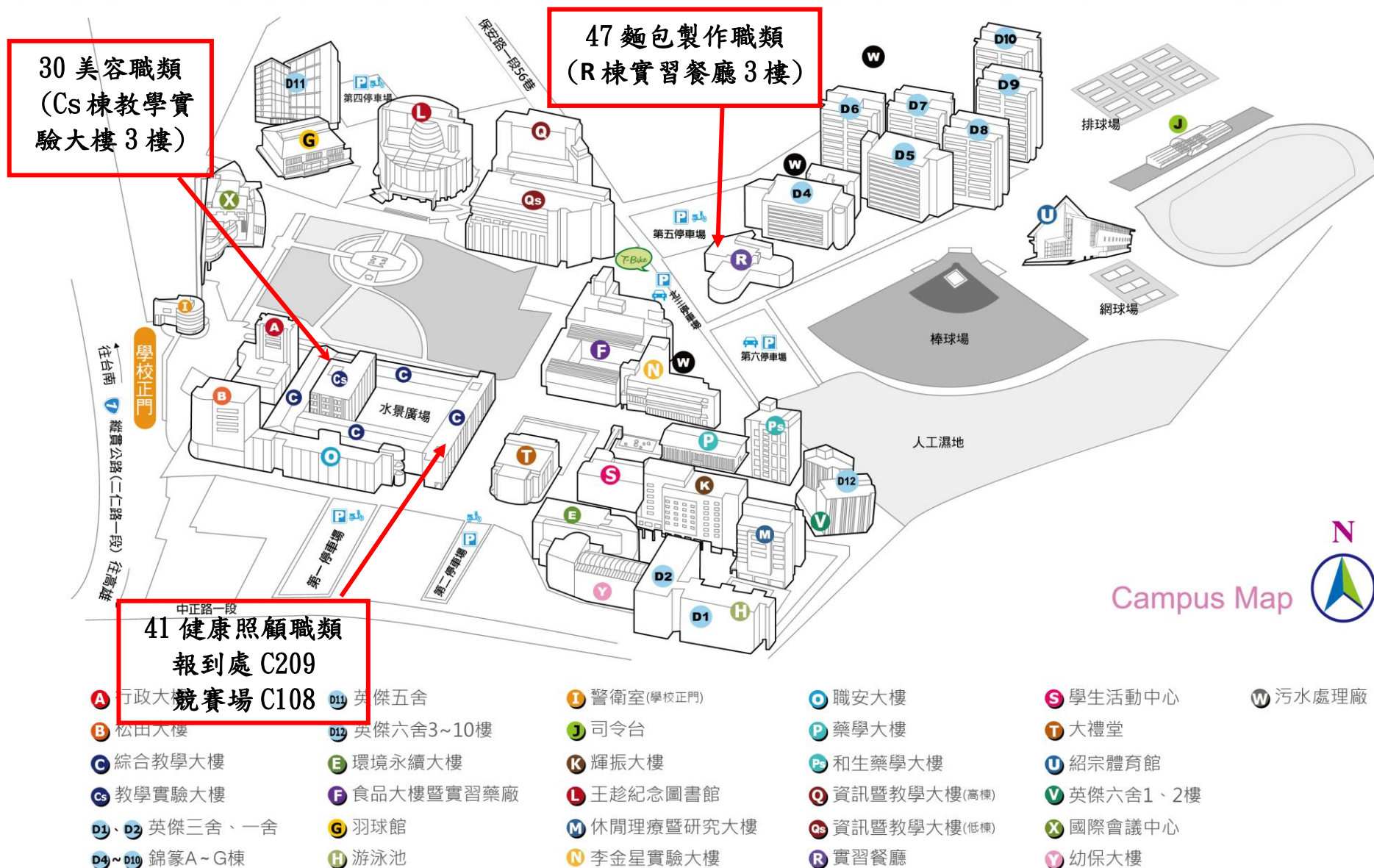
自行開車經由省道或高速公路

- 由臺南經臺一線省道南下約 20 分鐘即達本校。
- 由高雄經臺一線省道北上約 50 分鐘即達本校。
- 中山高 (國道 1 號)：由仁德系統交流道往西接臺 86 號東西快速道路，至臺南出口下交流道，朝湖內/路竹方向南下接臺一線省道約 10 分鐘即達本校。
- 南二高 (國道 3 號)：由關廟交流道往西接臺 86 號東西快速道路，至臺南出口下交流道，朝湖內/路竹方向南下接臺一線省道約 15 分鐘即達本校。

第4 競賽場：嘉南藥理大學平面圖

校區配置圖

Chia Nan University of Pharmacy & Science



第 5 競賽場：台南應用科技大學交通路線圖

◎臺鐵

- 1.自台鐵台南站：可搭 5 號、21 號公車至鹽行站，由中正路步行至本校約 3 分鐘，或搭計程車到校（約 20 分鐘）。
- 2.自台鐵永康站：可搭 20 號公車至台南應用科大站，或搭計程車到校（約 10 分鐘）。

◎高鐵(台南站)

- 1.可搭高鐵快捷公車(奇美線)至鹽行站，由中正路步行至本校約 3 分鐘，或搭計程車至本校。
- 2.可搭台鐵沙崙站區間車至台南火車站，再轉搭 5 號、21 號公車至鹽行站，由中正路步行至本校約 3 分鐘。
- 3.可搭台鐵沙崙站區間車至永康火車站，再轉搭 20 號公車至台南應用科大站。

◎客運

南下可搭統聯、和欣及國光客運往台南，至鹽行站下車，由中正路步行至本校約 3 分鐘。

◎高速公路

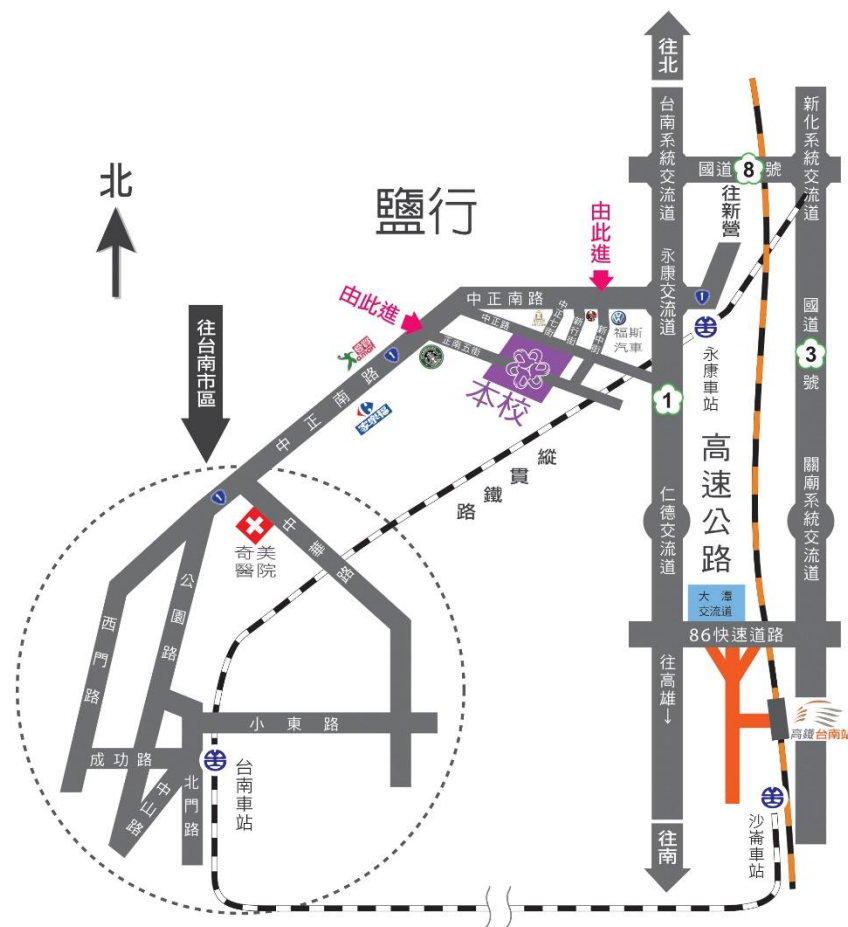
北上車輛

- 1.國道 1 (中山高) 北上 320 公里處由永康交流道下，往台南市北區方向約 1 公里即達本校。
- 2.國道 3 (南二高) →新化系統轉接國道 8 →台南系統轉接國道 1 (中山高) 往台南方向，於南下 319 公里處由永康交流道下，轉往台南市北區方向約 1 公里即達本校。
- 3.國道 3 (南二高) →關廟系統下→轉機場聯絡快速道路 (86 號) 西行→接中山高速公路往北上→永康交流道下，往台南市北區方向約 1 公里即達本校。

南下車輛

- 1.國道 1 (中山高) 南下 319 公里處由永康交流道下，右轉往台南市北區方向約 1 公里即達本校。
- 2.國道 3 (南二高) →新化系統轉接國道 8 →台南系統轉接國道 1 (中山高) 往台南方向，於南下 319 公里處由永康交流道下，右轉往台南市北區方向約 1 公里即達本校。

- 南下車輛請下永康交流道右轉
- 北上車輛請下永康交流道往台南市北區方向



第5 競賽場：台南應用科技大學平面圖

- B** 商學大樓
Business Building
- E** 教育大樓
Education Building
- A** 美術系館
Fine Arts Building
- L** 圖書資訊大樓
Library & e-Center Building
- C** 中正大樓
Chung-Cheng Building
- N** 乃建堂
Nai-Chien Auditorium
- S** 學生活動中心
Student Union
- SY** 馨園學生宿舍
Shin-Yuan Student Dormitory
- MF** 多功能展演中心
Multi-function Performing Center



- M** 音樂館
Music Building
- T** 教學大樓
Teaching Building
- D** 設計大樓
Design Building
- HL** 紅樓
Hong-Lou Student Dormitory
- BY** 碧苑
Bi-Yuan Student Dormitory
- Y** 育樂館
Yu-Le Building
- LT** 生活科技大樓
Living Technology Building
- H** 家政館
Home Economics Building
- F** 服設館
Fashion Design Building

服設館 2F : ←
 31 服裝創作 ←
 72 國服 ←

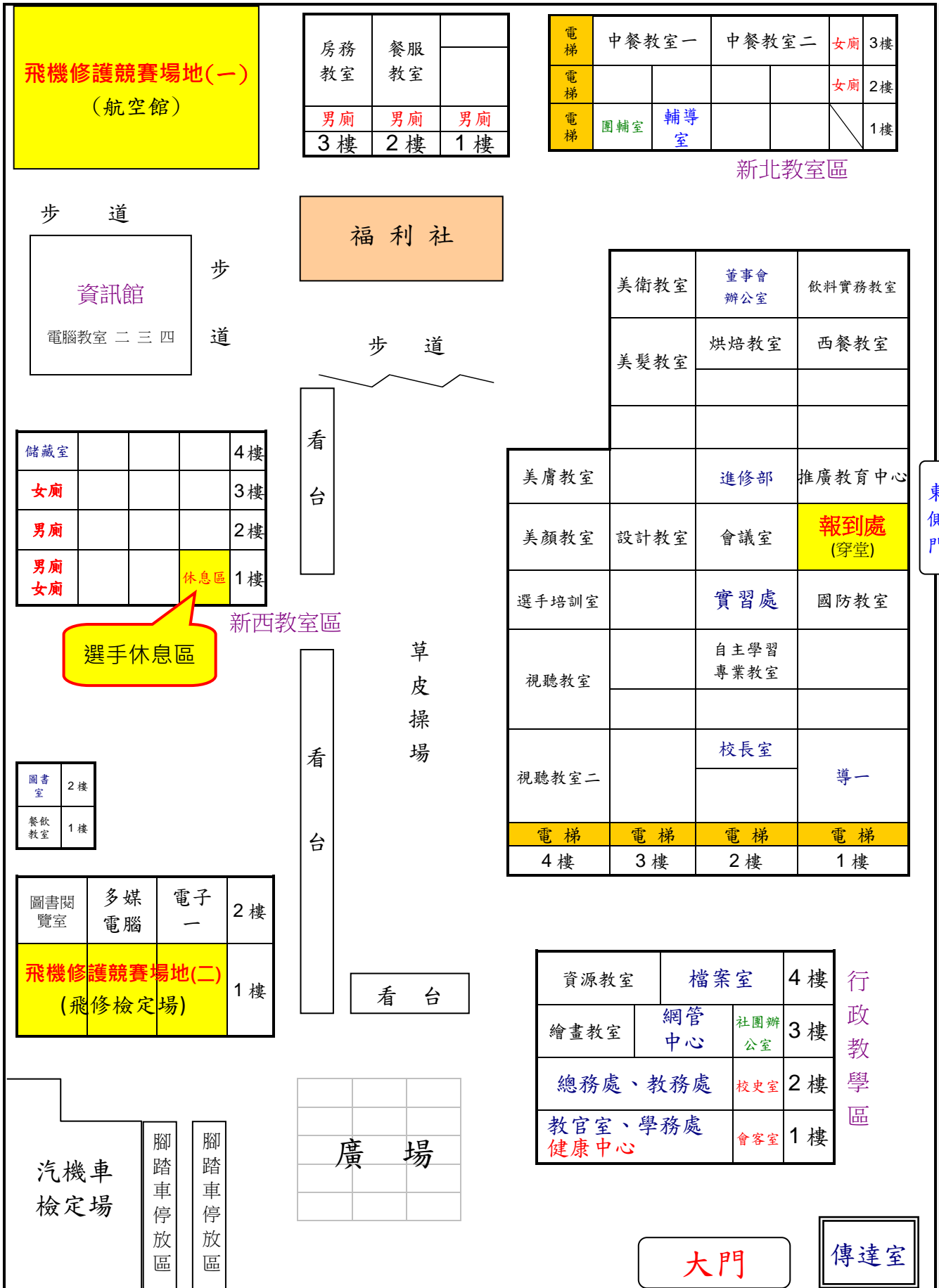
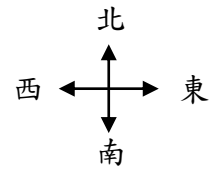
教學大樓 3F : ←
 29 美髮 ←

第 6 競賽場：台南市私立育德工業家事職業學校交通路線圖

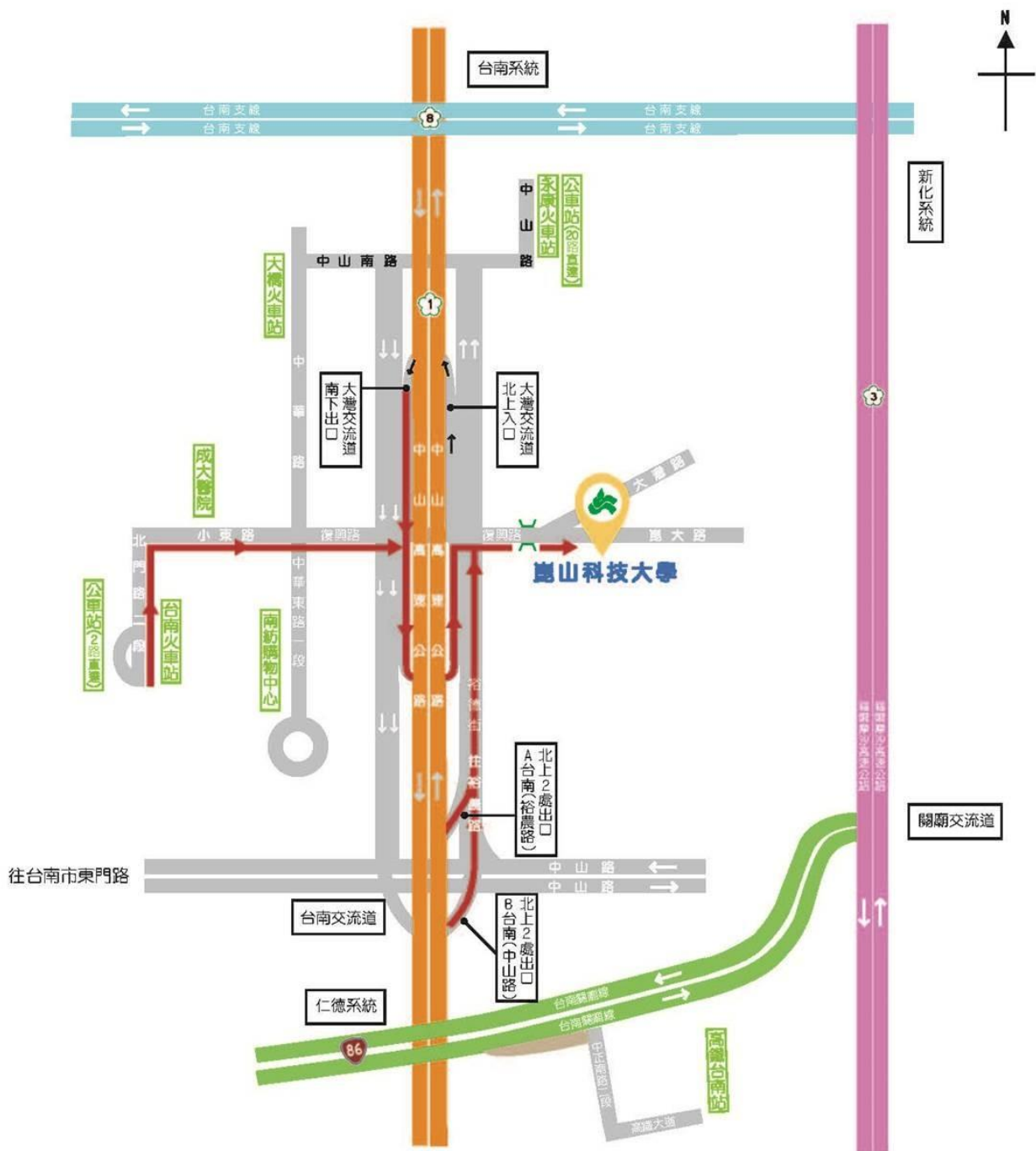


備註：因本校校內無法提供停車，且校園週邊停車位有限，故建議可停放至家樂福附近或體育場第 2 停車場，步行至本校約 3 分鐘，不便之處請見諒。

第 6 競賽場：台南市私立育德工業家事職業學校平面圖
第 52 屆全國技能競賽分區技能競賽
育德工家【飛機修護】競賽場地配置圖



第 7 競賽場：崑山科技大學交通路線圖



交通資訊

搭乘高鐵：

• 台南高鐵站→轉乘台鐵沙崙站→台南站下車→轉乘2路（或19路、綠17）公車→

自行開車：

• 台南火車站→小東路→復興路→大灣交流道涵洞→崑大路→

• 台南以南地區

國道1號北上：下台南交流道（共2處出口）→往裕農路方向→右轉復興路，再直行崑大路約200公尺→

• 台南以北地區

國道1號南下：下大灣交流道（324公里處）→靠左行駛過1個紅綠燈後，行駛迴車道後靠右行駛→右轉復興路再直行崑大路200公尺→

搭乘公車：

• 台南火車站→2路（或19路、綠17）公車→

• 永康火車站→20路公車→

回程：

北上往大灣交流道：出校門左轉→大灣交流道涵洞前右轉→國道1號往北入口→

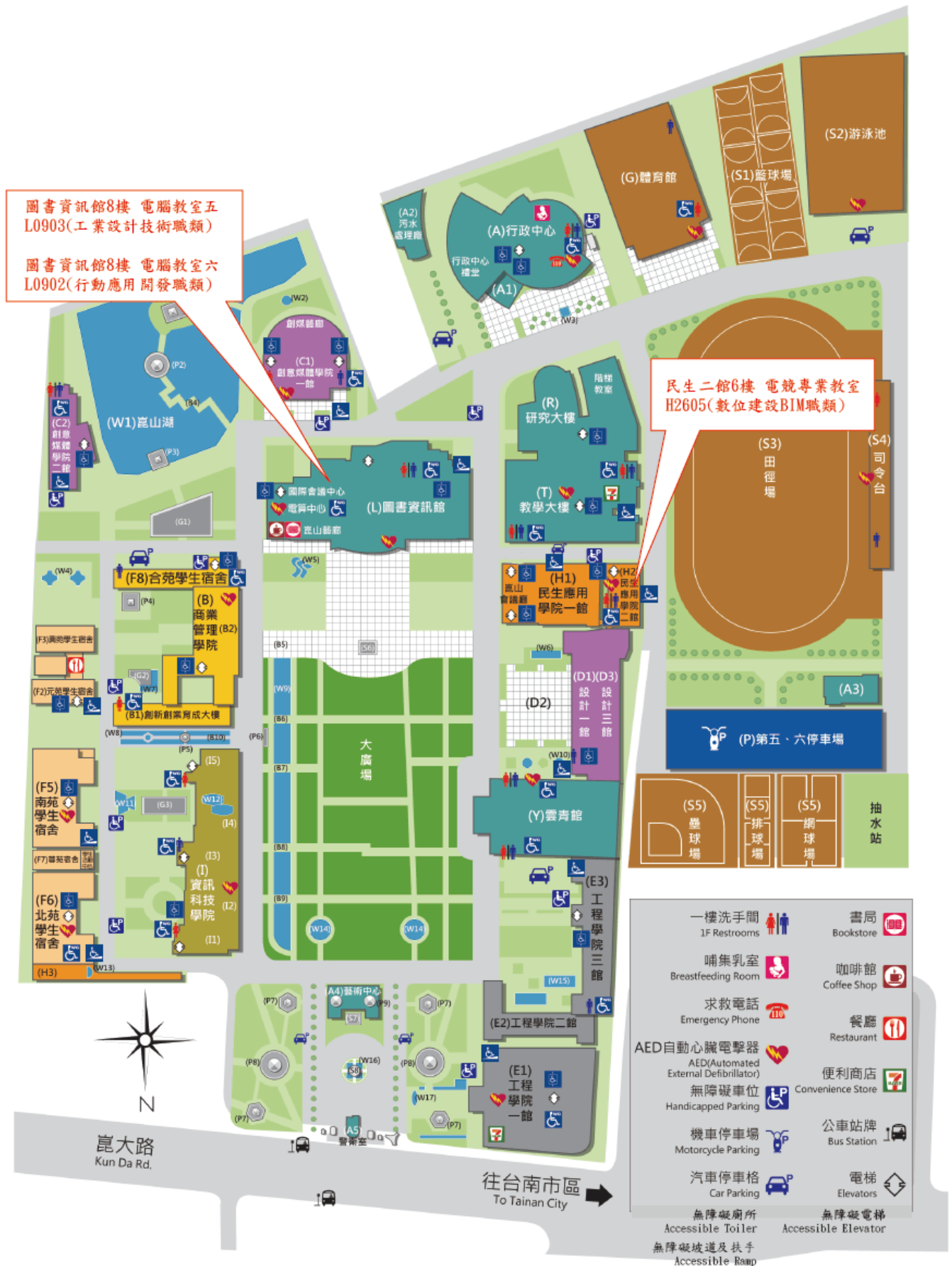
南下往台南交流道：出校門左轉→過大灣交流道涵洞立即左轉→沿高速公路邊便道直行約550公尺→直行裕農路約3.2公里→

直行接文德路→中山路（台南交流道）左轉→上匝道，國道1號往南入口→



崑山環景導覽

第 7 競賽場：崑山科技大學平面圖



第 8 競賽場：南臺科技大學交通路線圖



🚗 行駛高速公路

永康交流道：下往台南市區→台1省道→中正南路左轉→正南一街→南臺科技大學

仁德交流道：下往台南市區→東門路→中華路右轉→奇美醫院→中正南路右轉→正南一街→南臺科技大學

參考資訊：南臺交通路線圖

🚆 搭乘火車

台南火車站：由台南火車站可搭5號公車至奇美醫院站(中華路)或南臺科技大學站(中正南路)下車，步行至南臺科技大學。

大橋火車站：搭火車至大橋火車站，超過永康陸橋步行約5分鐘至南臺科技大學。

參考資訊：大橋車站到校路線圖 / 火車時刻表

🚆 搭乘高鐵

台南高鐵：由高鐵台南站搭乘接駁車-高鐵台南站→奇美醫院，步行(約5分鐘)至南臺科大，約30分鐘一班車，車程約45分鐘。

台南高鐵沙崙站：由台南高鐵站步行至沙崙車站，再轉乘至大橋車站，超過永康陸橋步行至南臺科技大學。

參考資訊：高鐵時刻表 / 沙崙站火車時刻表

🚌 搭乘公車、客運

台南市市區公車21路進入校園(公交站牌設於T棟前)：

搭統聯客運往新營、台南：下永康交流道後，在六甲頂站下車，步行至南臺科技大學。

參考資訊：公車21路路線查詢 / 公車21路入校停靠動線圖

🚶 進入南臺校區

開車訪客：請由中正南路→正南一街→進入南臺科技大學

汽車、機車、行人：請參考進入校園路線圖。

參考資訊：進入校園路線圖與校園公車資訊 / 校園地圖

第 8 競賽場：南臺科技大學平面圖



行政單位/附設幼稚園

A棟	電機系(專業教室)
B棟	電機系B101-1
C棟	資工系C201-1
D棟	一般教室
E棟(修齊大樓)	圖書館1F、計網中心E306、商管學院E0601 GMB A E0601、EMBA E0603
F棟	學務處諮商輔導組F201、學務處衛生組F204
G棟	體育中心辦公室G106、學生社團辦公室2F-3F
H棟	工學院I0202、化材系I0417、食品系I0807
J棟	電子系J101
K棟	機械系K201
L棟(行政大樓)	學務處1F、教務處L103、總務處L107、秘書室L201 稽核室L207、人事室L209、會計室L211、研產處L301 國際事務處L305、華語中心L307、環安室L314、軍訓室L408 綜合業務組L310、USR中心L313、校發中心L314、軍訓室L408
M棟(人文藝術大樓)	藝文中心1F、通識中心M101、產設系專業教室2F
N棟(文炳館)	師培中心N104、幼保系N105、應英系N301、應日系N302 人文社會學院N402
O棟(高齡福祉大樓)	高福系O203
P棟	機車停車場1F、電子系專業教室2F
Q棟	光電系Q202
R棟	機械系汽車組1F
S棟	教務處課教組S101、會資系S203、企管系S305 財金系S406、財法所S412、圖企系S506
T棟	語言中心T0101、行流系T0202、休閒系T0302、餐旅系T0306 資管系T0701、工管系T0801
U棟(優活館)	體育中心教室
V棟(能源工程館)	機械系專業教室1F-4F
W棟(磅磚館)	統一商場1F-2F、南臺書坊3F、流音系W1011 多樂系W801、視傳系W802、資傳系W804、設計學院W805
X棟(創思設計坊)	產品設計系X304
Y棟(三連堂)	大禮堂1F
Z棟(西淮館)	學務處服務學習組1F-F2F
H2	創業教育綜合培育空間1F、學生宿舍2F-3F
H1、H2、H5	學生宿舍
H6	學生宿舍、幼兒園1F、幼保系專業教室0201

警衛室/校門
大門：中正南路→正南一街
後門：南台街(近大橋火車站/奇美醫院)

ATM 自動櫃員機
L棟1F：彰化銀行、土地銀行
C棟1F：郵局
S棟1F：中國信託銀行(7-11內)
H6棟1F：郵局

P 停車場
第一停車場(汽車)：R棟西側
第二停車場(汽車)：R棟南側
第三停車場(汽車)：L棟東側
室外停車場(機車)：A棟北側、P棟東側
室內停車場：P棟1F~B2、S棟B1
H6棟B1~B2、W棟B1

便利商店/星巴克
W棟1F：7-11便利商店、星巴克
S棟1F：7-11便利商店
H6棟1F：7-11便利商店

僅供行人通行 行人、機車可通行